P-1 km 0+005,80

W	1,91
N	2,37

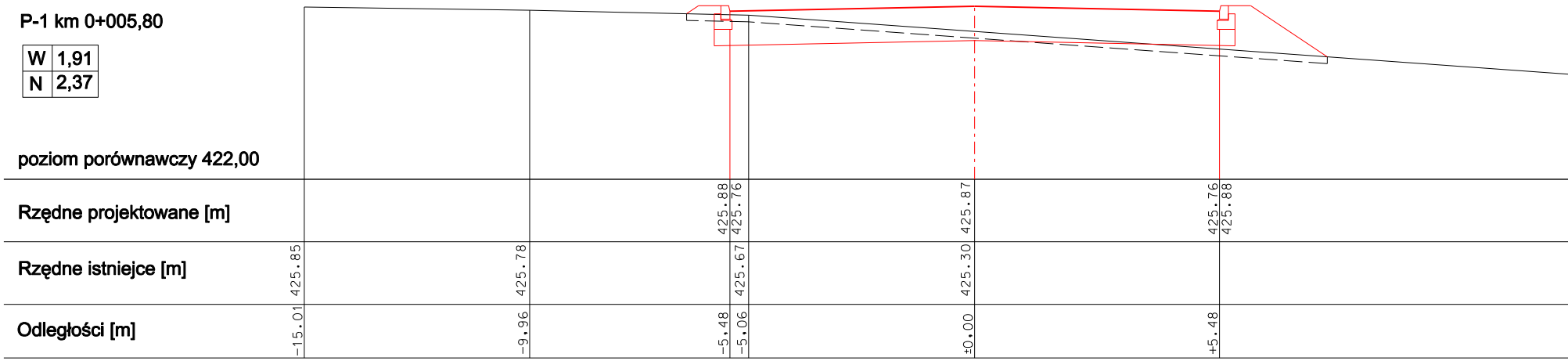
poziom porównawczy 422,00
Rzędne projektowane [m]
425.88
425.76
425.87
425.76
425.88
Rzędne istniejce [m]
425.85
425.78
425.67
425.30
Odległości [m]
−15.01
−9.96
−5.48
−5.06
±0.00
+5.48

P-2 km 0+030,46

W	1,73
N	2,69

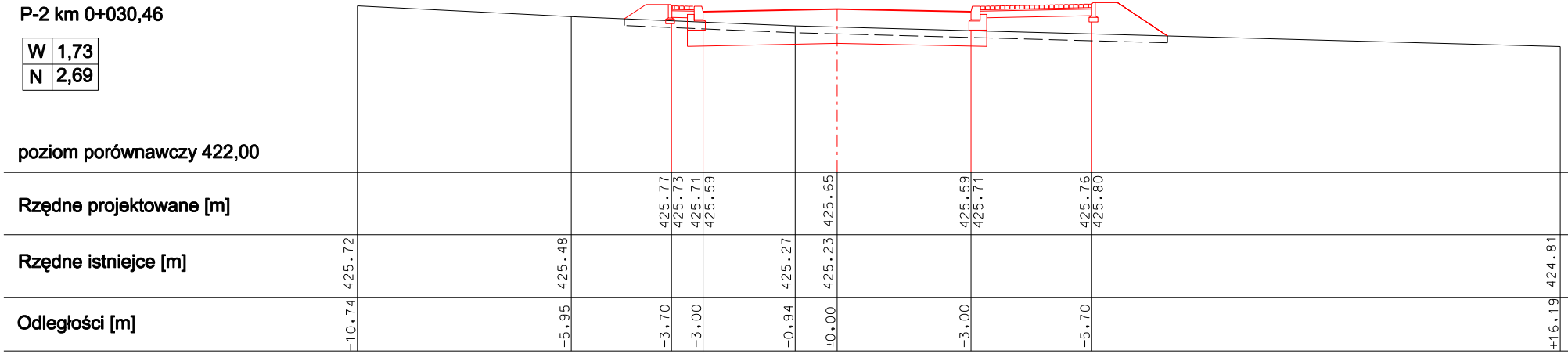
poziom porównawczy 422,00
Rzędne projektowane [m]
425.77
425.73
425.71
425.59
425.65
425.59
425.71
425.76
425.80
Rzędne istniejce [m]
425.72
425.48
425.27
425.23
424.81
Odległości [m]
−10.74
−5.95
−3.70
−3.00
−0.94
±0.00
−3.00
−5.70
+16.19



P-3 km 0+054,60

W	3,82
N	1,27

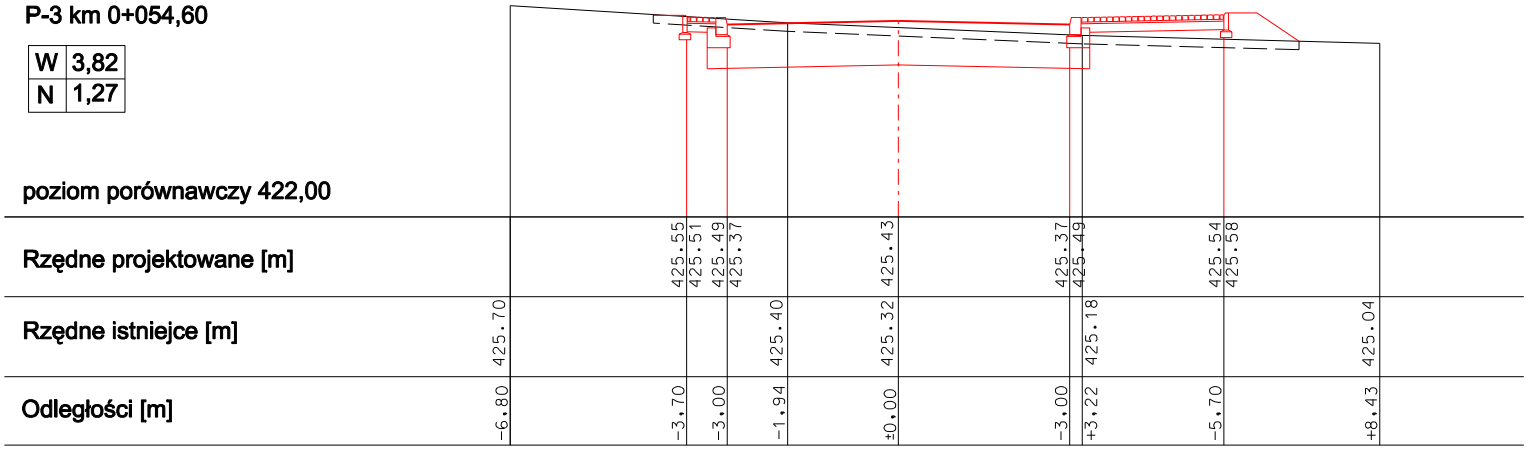
poziom porównawczy 422,00
Rzędne projektowane [m]
425.55
425.51
425.49
425.37
425.43
425.37
425.49
425.54
425.58
Rzędne istniejce [m]
425.70
425.40
425.32
425.18
425.04
Odległości [m]
-6,80
-3,70
-3,00
-1,94
±0,00
-3,00
+3,22
-5,70
+8,43

P-4 km 0+081,25

W	2,89
N	2,10

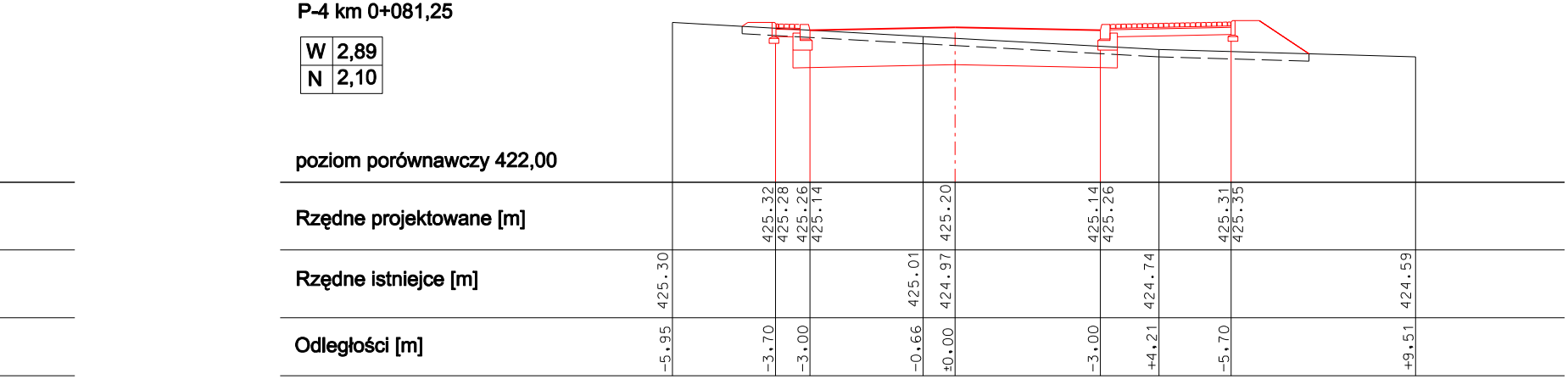
poziom porównawczy 422,00
Rzędne projektowane [m]
425.32
425.28
425.26
425.14
425.20
425.14
425.26
425.31
425.35
Rzędne istniejce [m]
425.30
425.01
424.97
424.74
424.59
Odległości [m]
-5,95
-3,70
-3,00
-0,66
±0,00
-3,00
+4,21
-5,70
+9,51

P-5 km 0+107,63

W	4,23
N	1,36

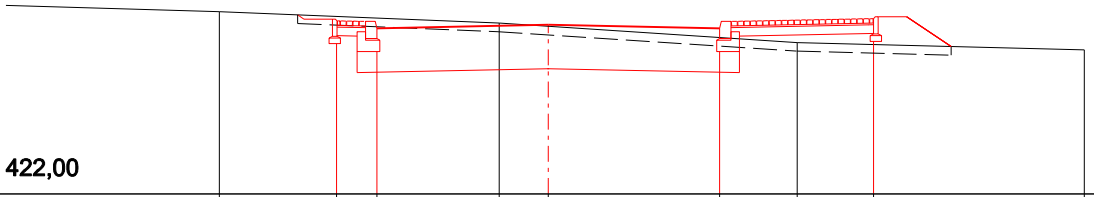

poziom porównawczy 422,00

Rzędne projektowane [m]		426.08 426.04	426.02 425.90		424.96	425.90 426.02		426.07 426.11	
Rzędne istniejące [m]	425.19			424.99	424.93		424.65		424.52
Odległości [m]	-5,76	-3,70	-3,00	-0,86	±0,00	-3,00	+4,36	-5,70	+9,39

P-7 km 0+157,38

W	4,54
N	0,53

poziom porównawczy 421,00

Rzędne projektowane [m]	
Rzędne istniejące [m]	
Odległości [m]	

P-6 km 0+133,82

W	5,10
N	0,35

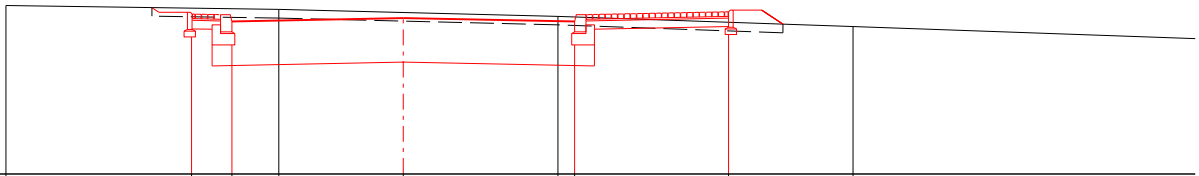

poziom porównawczy 422,00

Rzędne projektowane [m]		424.85 424.81	424.79 424.67		424.73		424.67 424.79	424.84 424.88	
Rzędne istniejące [m]	424.95			424.88	424.83	424.76			424.58
Odległości [m]	-6,96	-3,70	-3,00	-2,18	±0,00	+2,71	-3,00	-5,70	7,88

P-8 km 0+184,20

W	4,30
N	0,79

poziom porównawczy 421,00

Rzędne projektowane [m]	
Rzędne istniejące [m]	
Odległości [m]	

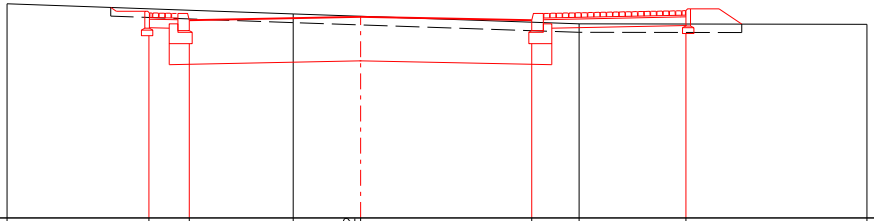

	424.64 424.60	424.58 424.46		424.52	424.46 424.58		424.63 425.67	
424.75			424.57	424.53		424.40		424.39
-6.19	-3.70	-3.00	-1.18	±0.00	-3.00	+3.83	-5.70	+8.87

P-9 km 0+208,54

W	3,63
N	1,35

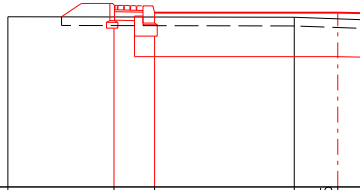

poziom porównawczy 421,00					
Rzędne projektowane [m]		424.23 424.19	424.17 424.05		424.05
Rzędne istniejce [m]	423.98			423.97	423.94
Odległości [m]	-5.78	-3.91	-3.21	-0.76	±0.00

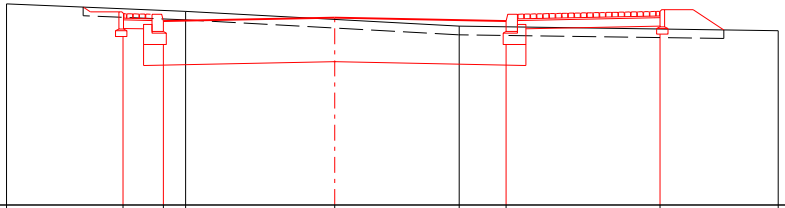

	424.40 424.36	424.34 424.22		424.28		424.22 424.34	424.39 424.43	
424.52			424.39	424.25	424.13			424.05
-5.75	-3.70	-3.00	-2.61	±0.00	+2.18	-3.00	-5.70	7.88

P-10 km 0+236,19

W	5,51
N	0,33

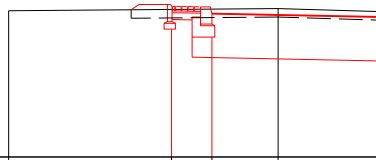

poziom porównawczy 421,00				
Rzędne projektowane [m]		423.69 423.65	423.63 423.51	
Rzędne istniejce [m]	423.56			423.60
Odległości [m]	-6.96	-4.10	-3.40	-2.24

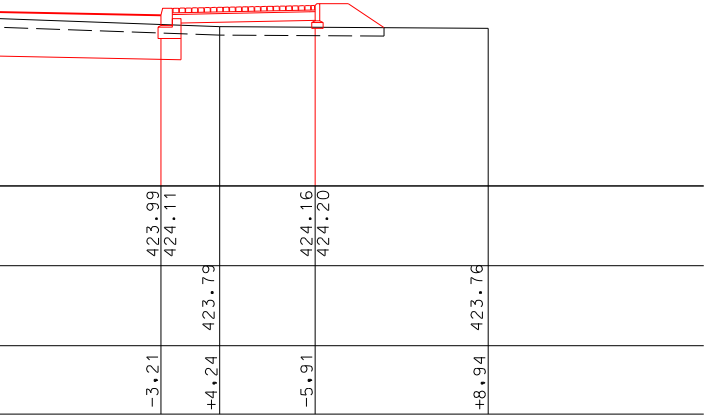
423.99
424.11
424.16
424.20
423.79
423.76
-3.21
+4.24
-5.91
+8.94

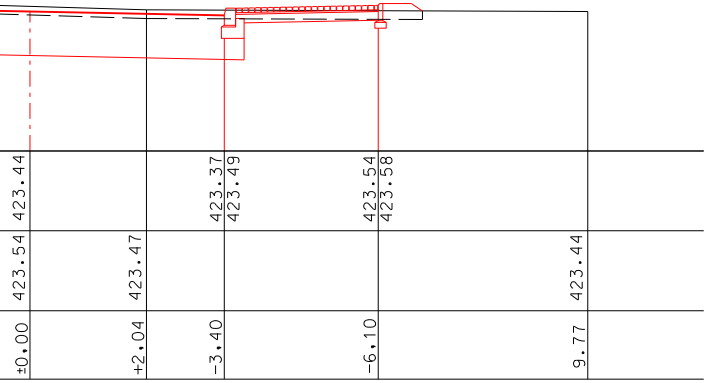
423.44
423.37
423.49
423.54
423.58
423.54
423.47
423.44
±0.00
+2.04
-3.40
-6.10
9.77

P-11 km 0+259,97

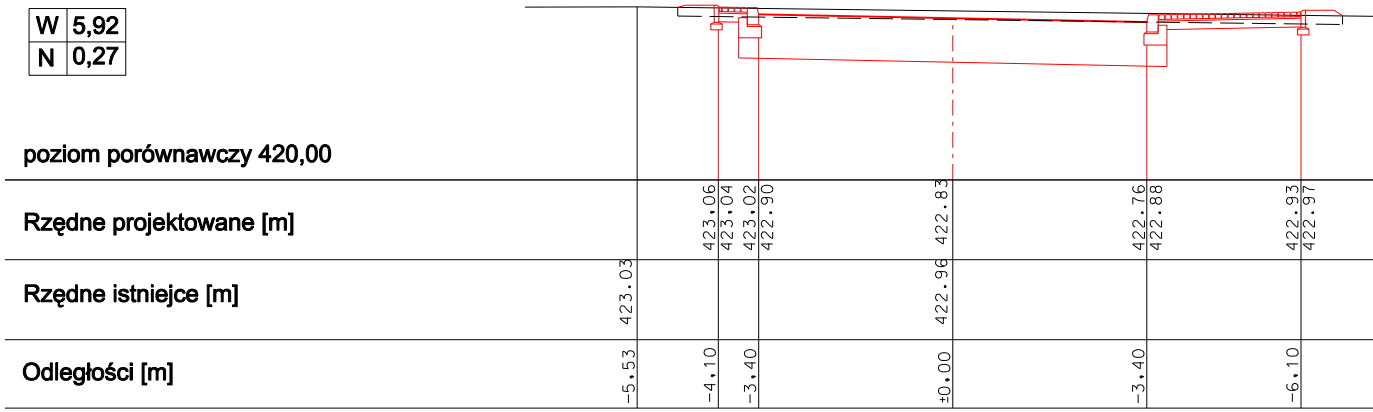
W 5,92
N 0,27
poziom porównawczy 420,00
Rzędne projektowane [m]
423.06
423.04
423.02
422.90
422.83
422.76
422.88
422.93
422.97
Rzędne istniejce [m]
423.03
422.96
Odległości [m]
-5.53
-4.10
-3.40
±0.00
-3.40
-6.10

P-12 km 0+295,13

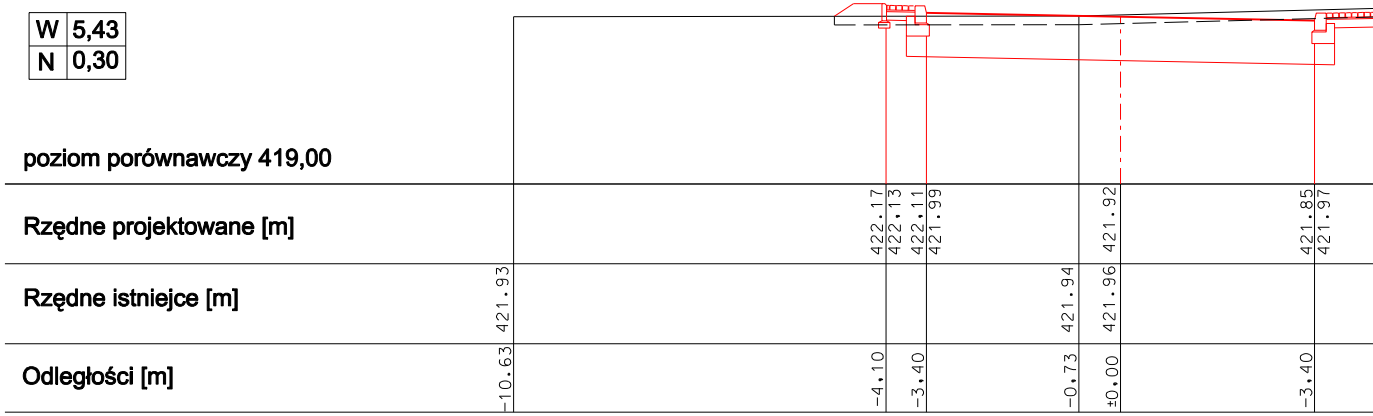
W 5,43
N 0,30
poziom porównawczy 419,00
Rzędne projektowane [m]
422.17
422.13
422.11
421.99
421.92
421.85
421.97
Rzędne istniejce [m]
421.93
421.94
421.96
Odległości [m]
-10.63
-4.10
-3.40
-0.73
±0.00
-3.40



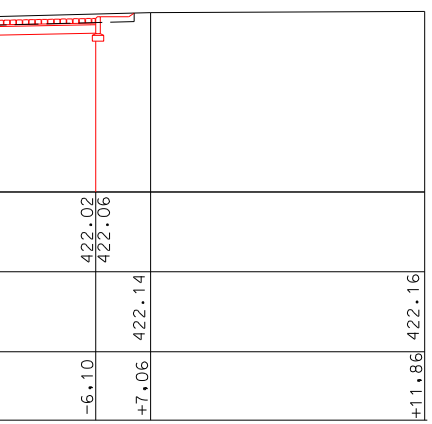
422.02
422.06
422.14
422.16
-6.10
+7.06
+11.86

P-13 km 0+318,84

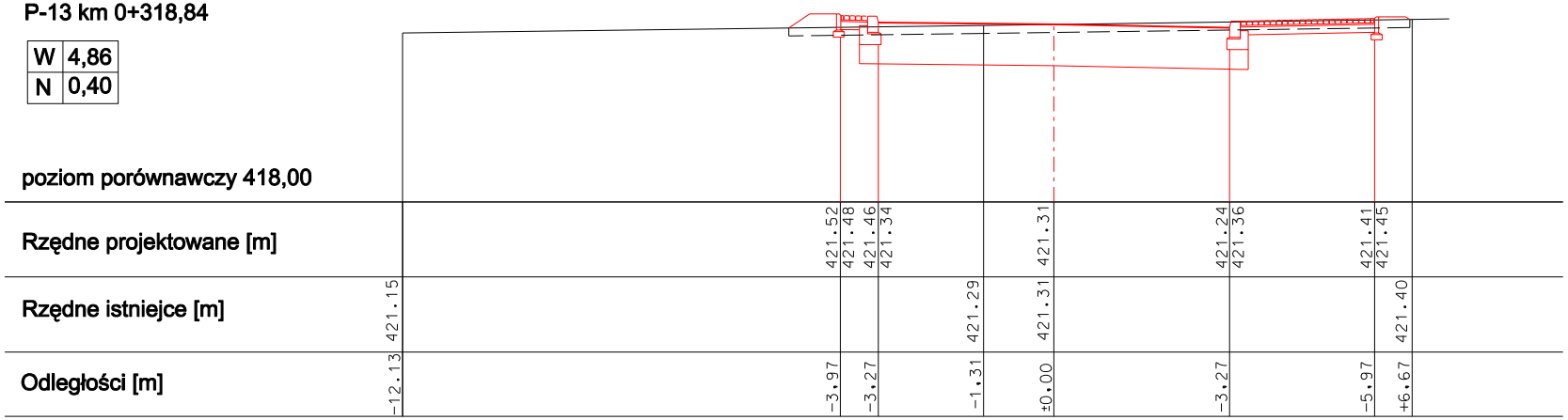
W 4,86
N 0,40
poziom porównawczy 418,00
Rzędne projektowane [m]
421.52
421.48
421.46
421.34
421.31
421.24
421.36
421.41
421.45
Rzędne istniejce [m]
421.15
421.29
421.31
421.40
Odległości [m]
-12.13
-3.97
-3.27
-1.31
±0.00
-3.27
-5.97
+6.67

P-14 km 0+358,49

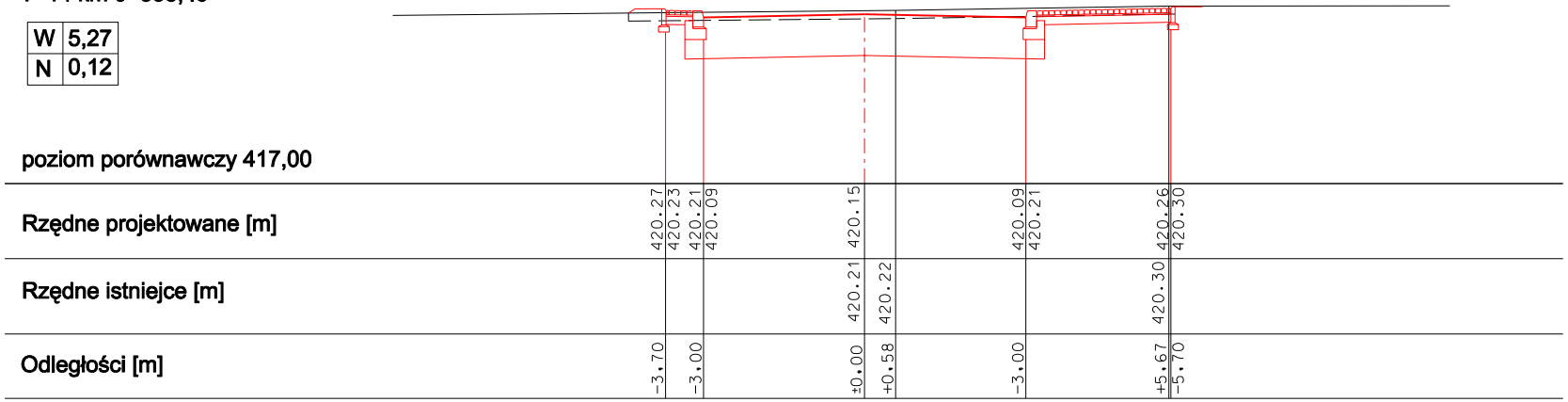
W 5,27
N 0,12
poziom porównawczy 417,00
Rzędne projektowane [m]
420.27
420.23
420.21
420.09
420.15
420.09
420.21
420.26
420.30
Rzędne istniejce [m]
420.21
420.22
420.30
Odległości [m]
-3.70
-3.00
±0.00
+0.58
-3.00
+5.67
-5.70

temat:

PRZEBUDOWA UL. ROLNICZEJ
W WILKOWICACH

treść:

PRZEKROJE POPRZECZNE

inwestor:

URZĄD GMINY
WILKOWICE

USŁUGI PROJEKTOWE
"PRO-ZAT" mgr inż.Andrzej Zaniat
ul. Ogrodowa 35
43-360 Bystra

projektował:	podpis:	stadium:	skala:	nr rys.
mgr inż. Andrzej Zaniat sprawdził: mgr inż. Lech Marcisz		projekt wykonawczy	1:100	4.1