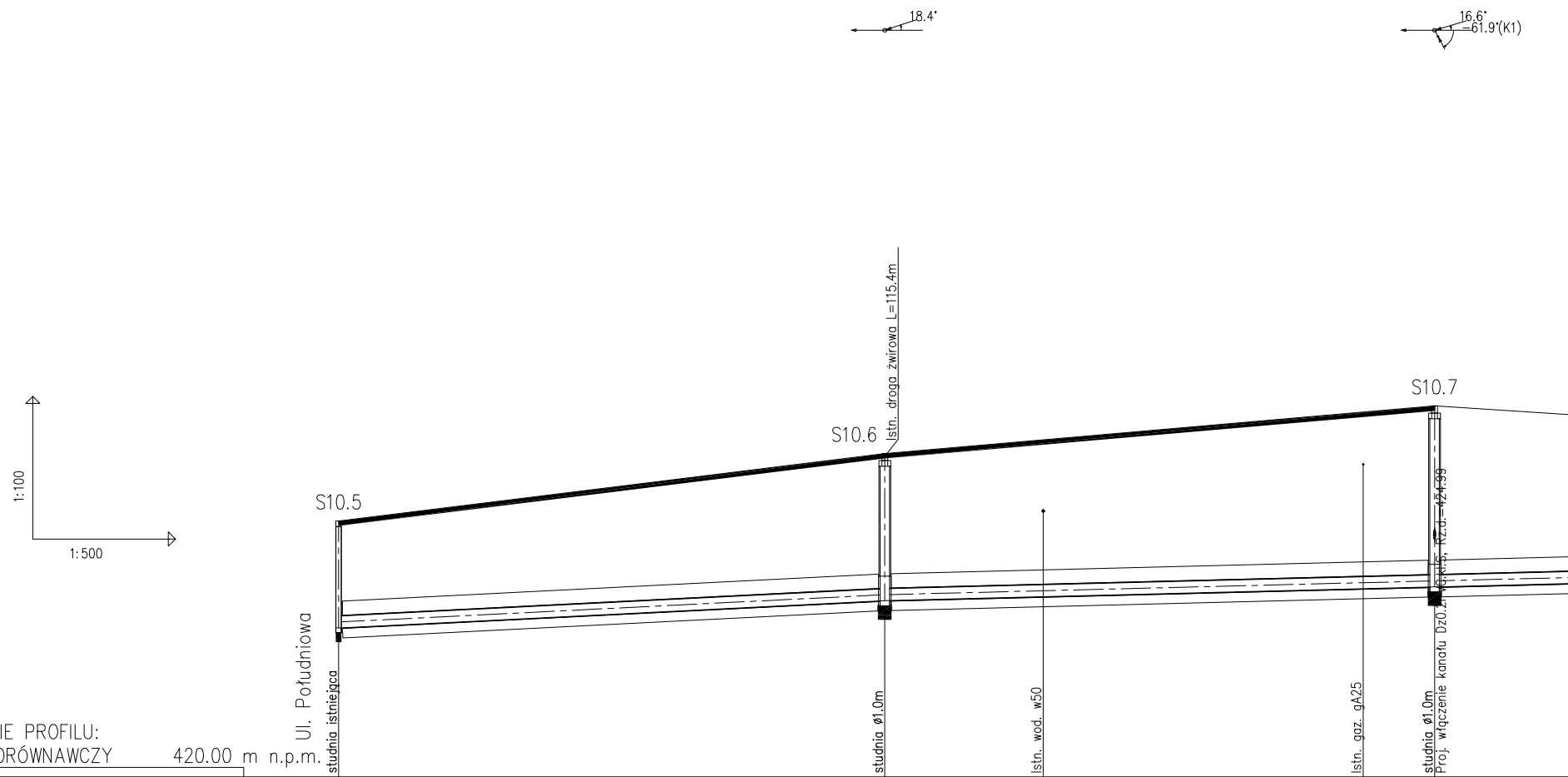
18.4°
16.6°
−61.9°(K1)
1:100
1:500
S10.5
S10.6
S10.7
Istn. droga żwirowa L=115.4m
Ul. Południowa

OZNACZENIE PROFILU:
POZIOM PORÓWNAWCZY 420.00 m n.p.m.

	studnia istniejąca		studnia ø1.0m	Istn. wod. w50		Istn. gaz. gA25	studnia ø1.0m Proj. włączenie kanału Dz0.2 PVC kl.S, Rz.d.=424.99
PROJ. RZĘDNA TERENU	425.38		426.80				427.80
RZĘDNA DNA KANAŁU	423.13		423.70	423.79		423.96	423.99
RZĘDNA DNA WYKOPU	422.93		423.50				423.79
ZAGŁĘBIENIE DNA KANAŁU	2.25		3.10				3.81
SPADKI, DŁUGOŚCI	1%	57.47m	0.5%				
ŚREDNICA, MATERIAŁ							
ODLEGŁOŚCI	0.00	57.47	57.47	74.15	57.85	107.82	115.32
HEKTOMETRY	S10.5 0		S10.6		1		S10.7

Generator rysunkowy 7.28 (www.epi-graf.com.pl)

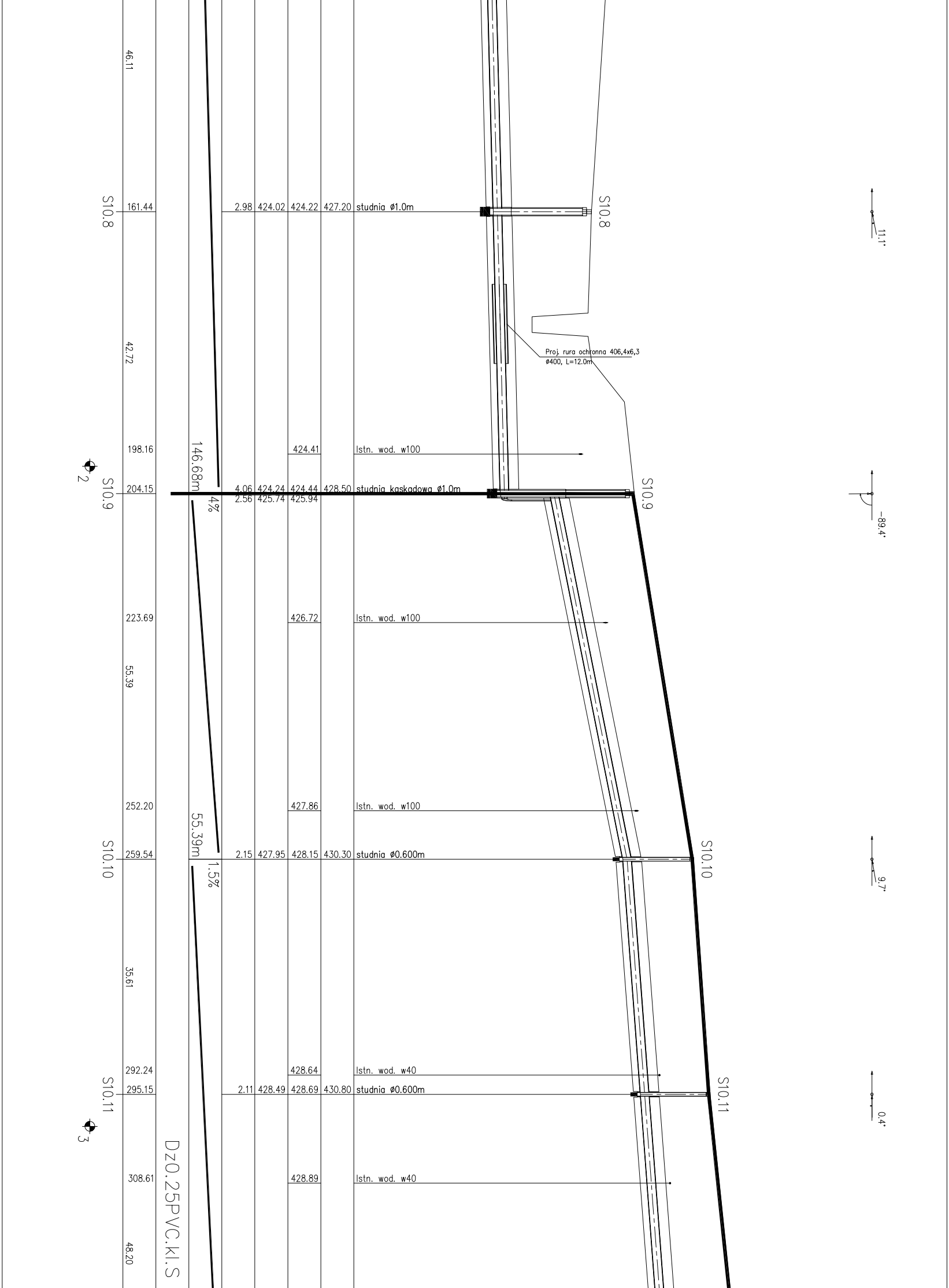
46.11
S10.8
161.44
2.98 424.02 424.22 427.20 studnia ø1.0m
S10.8
11.1°
Proj. rura ochronna 406,4x6,3
ø400, L=12.0m
42.72
198.16
424.41
Istn. wod. w100
2
S10.9
204.15
146.68m
4%
4.06 424.24 424.44 428.50 studnia kaskadowa ø1.0m
2.56 425.74 425.94
S10.9
-89.4°
223.69
426.72
Istn. wod. w100
55.39
252.20
427.86
Istn. wod. w100
S10.10
259.54
55.39m
1.5%
2.15 427.95 428.15 430.30 studnia ø0.600m
S10.10
9.7°
35.61
292.24
428.64
Istn. wod. w40
S10.11
295.15
2.11 428.49 428.69 430.80 studnia ø0.600m
S10.11
0.4°
3
Dz0.25PVC.kl.S
308.61
428.89
Istn. wod. w40
48.20

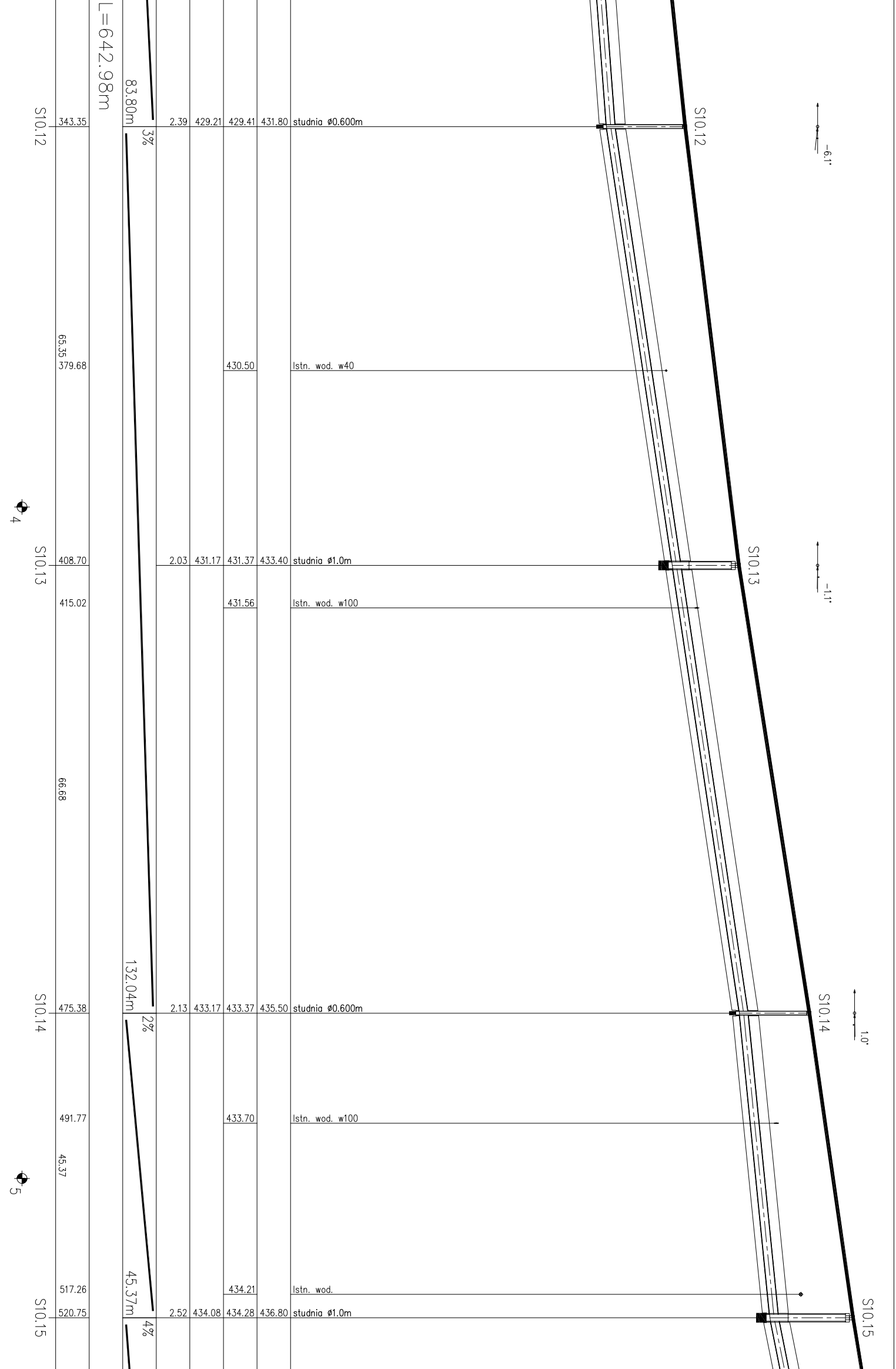
L=642.98m
83.80m
3%
132.04m
2%
45.37m
4%
S10.12
343.35
2.39
429.21
429.41
431.80
studnia ø0.600m
-6.1°
65.35
379.68
430.50
Istn. wod. w40
4
S10.13
408.70
2.03
431.17
431.37
433.40
studnia ø1.0m
-1.1°
415.02
431.56
Istn. wod. w100
66.68
S10.14
475.38
2.13
433.17
433.37
435.50
studnia ø0.600m
1.0°
491.77
433.70
Istn. wod. w100
45.37
5
517.26
434.21
Istn. wod.
S10.15
520.75
2.52
434.08
434.28
436.80
studnia ø1.0m

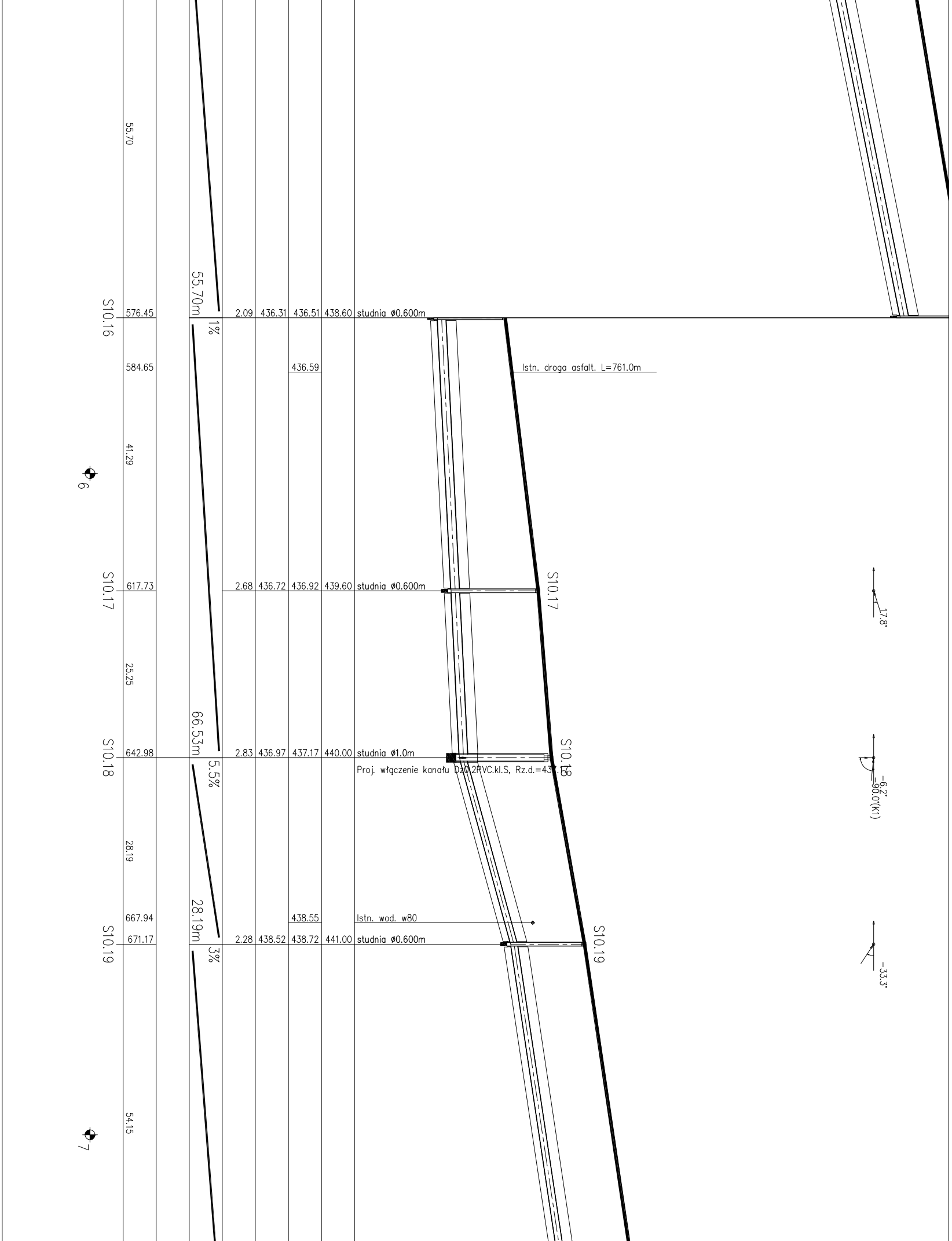
55.70
S10.16
576.45
55.70m
1%
2.09
436.31
436.51
438.60
studnia ø0.600m
584.65
436.59
Istn. droga asfalt. L=761.0m
41.29
6
S10.17
617.73
2.68
436.72
436.92
439.60
studnia ø0.600m
S10.17
17.8°
25.25
66.53m
S10.18
642.98
5.5%
2.83
436.97
437.17
440.00
studnia ø1.0m
Proj. włączenie kanału Dz0.2PVC.kl.S, Rz.d.=437.18
S10.18
-6.2°
-90.0°(K1)
28.19
667.94
438.55
Istn. wod. w80
28.19m
S10.19
671.17
3%
2.28
438.52
438.72
441.00
studnia ø0.600m
S10.19
-33.3°
54.15
7

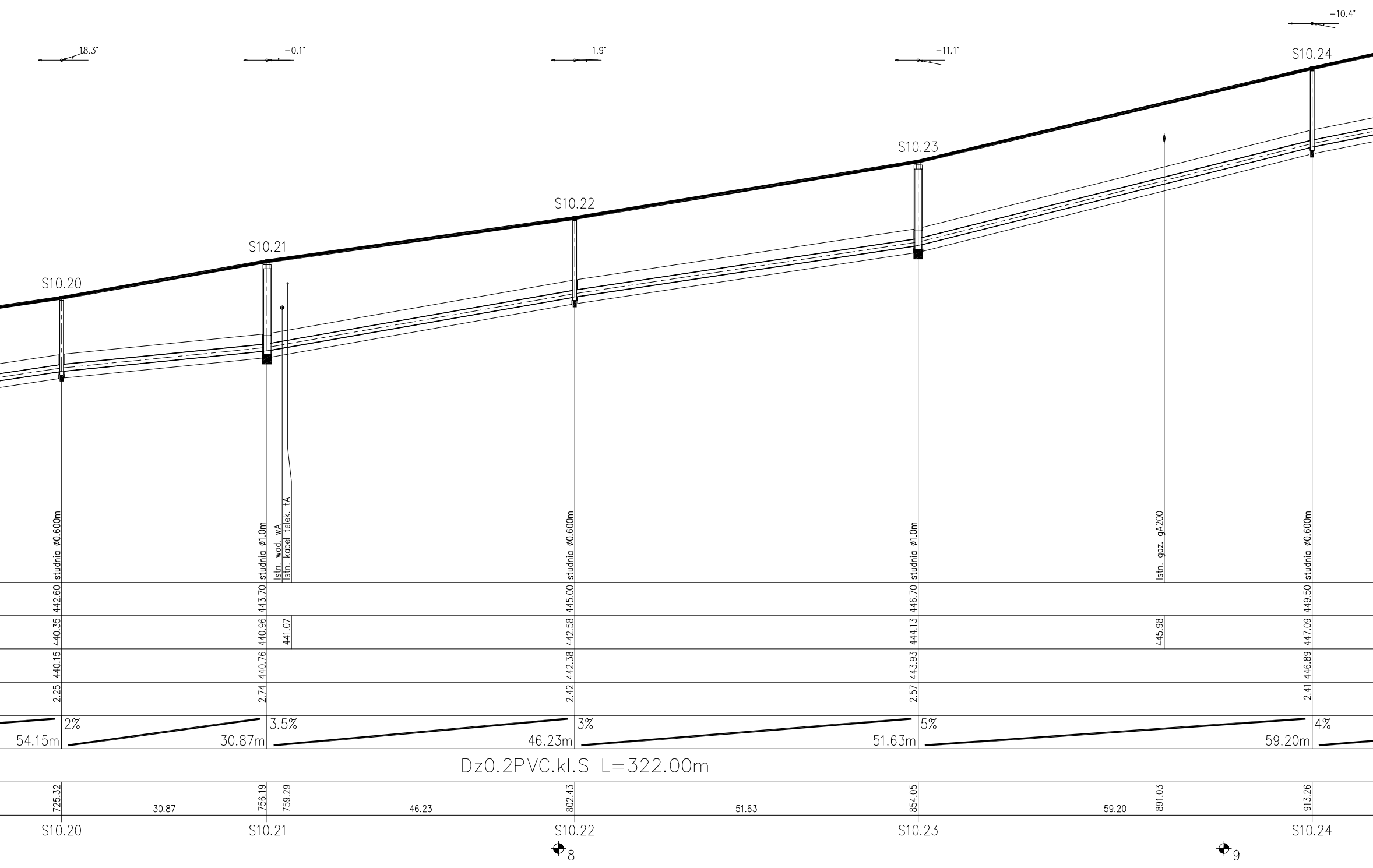
18.3°
-0.1°
1.9°
-11.1°
-10.4°
S10.20
S10.21
S10.22
S10.23
S10.24
studnia ø0.600m
studnia ø1.0m
Istn. wod. wA
Istn. kabel telek. tA
studnia ø0.600m
studnia ø1.0m
Istn. gaz. gA200
studnia ø0.600m
442.60
443.70
445.00
446.70
449.50
440.35
440.96
441.07
442.58
444.13
445.98
447.09
440.15
440.76
442.38
443.93
446.89
2.25
2.74
2.42
2.57
2.41
54.15m
2%
30.87m
3.5%
46.23m
3%
51.63m
5%
59.20m
4%
Dz0.2PVC.kl.S L=322.00m
725.32
30.87
756.19
759.29
46.23
802.43
51.63
854.05
59.20
891.03
913.26
S10.20
S10.21
S10.22
S10.23
S10.24
8
9

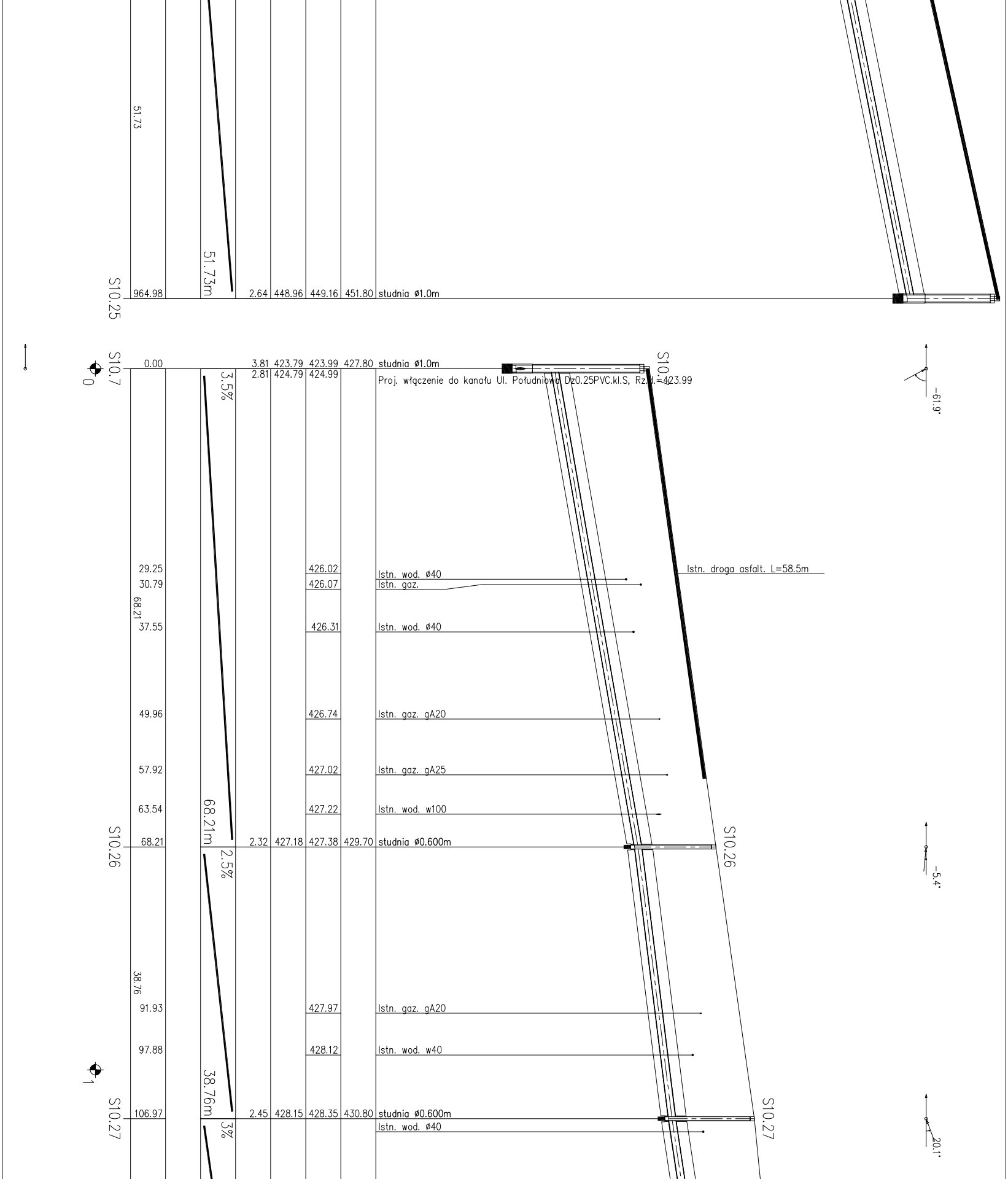
51.73
51.73m
S10.25
964.98
2.64 448.96 449.16 451.80 studnia ø1.0m
S10.7
0
0.00
3.81 423.79 423.99 427.80 studnia ø1.0m
2.81 424.79 424.99
3.5%
Proj. włączenie do kanału Ul. Południowa Dz0.25PVC.kl.S, Rz.d.=423.99
S10.7
-61.9°
29.25 426.02 Istn. wod. ø40
30.79 426.07 Istn. gaz.
68.21
37.55 426.31 Istn. wod. ø40
Istn. droga asfalt. L=58.5m
49.96 426.74 Istn. gaz. gA20
57.92 427.02 Istn. gaz. gA25
63.54 427.22 Istn. wod. w100
68.21m
S10.26
68.21
2.32 427.18 427.38 429.70 studnia ø0.600m
S10.26
2.5%
-5.4°
38.76
91.93 427.97 Istn. gaz. gA20
97.88 428.12 Istn. wod. w40
1
38.76m
S10.27
106.97
2.45 428.15 428.35 430.80 studnia ø0.600m
Istn. wod. ø40
3%
S10.27
20.1°

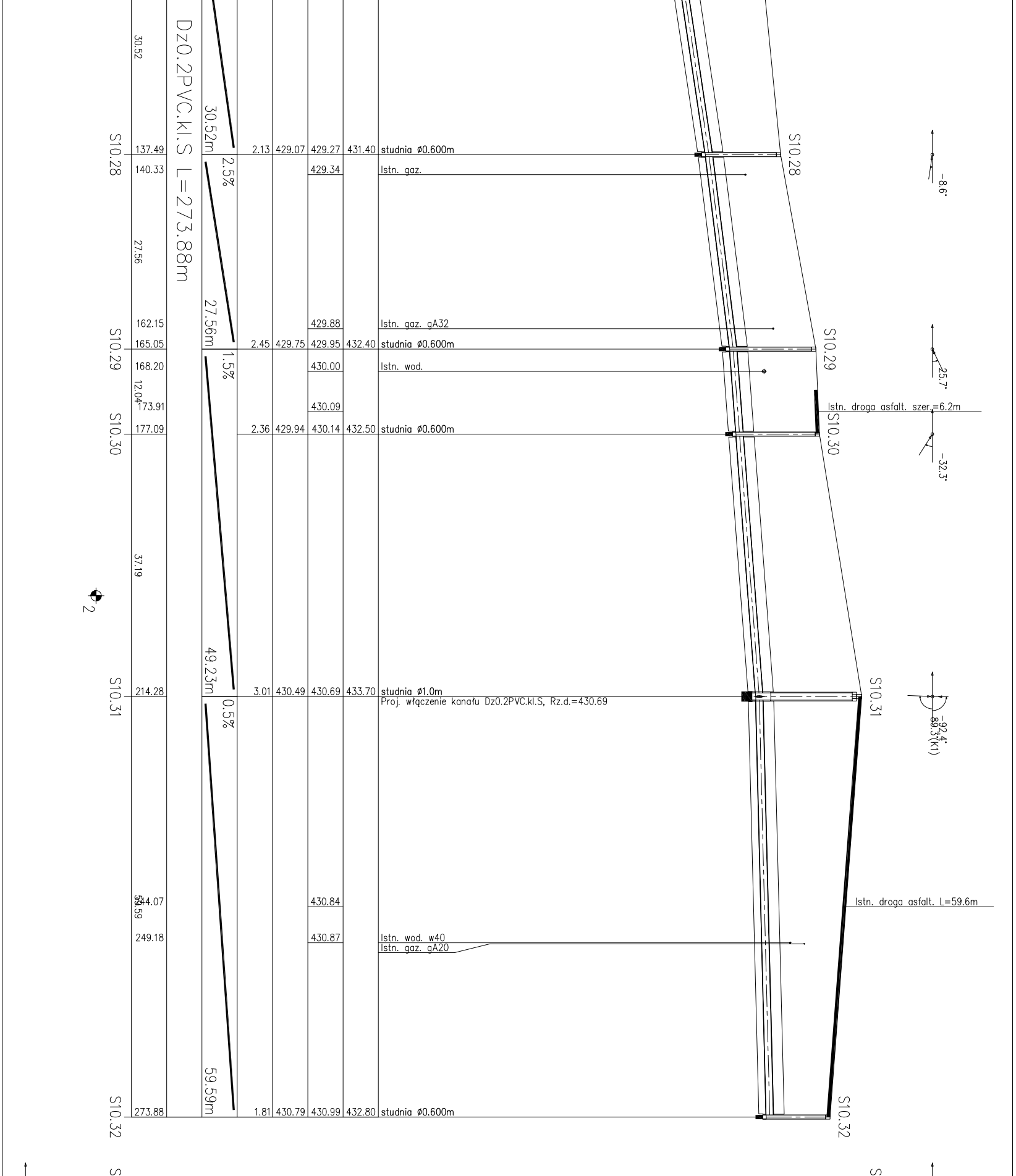

Dz0.2PVC.kl.S L=273.88m
30.52
30.52m
2.5%
S10.28
137.49
2.13 429.07 429.27 431.40 studnia ø0.600m
140.33
429.34
Istn. gaz.
27.56
27.56m
162.15
429.88
Istn. gaz. gA32
S10.29
165.05
2.45 429.75 429.95 432.40 studnia ø0.600m
1.5%
168.20
430.00
Istn. wod.
12.04
173.91
430.09
Istn. droga asfalt. szer.=6.2m
S10.30
177.09
2.36 429.94 430.14 432.50 studnia ø0.600m
-8.6°
25.7°
-32.3°
37.19
2
49.23m
S10.31
214.28
3.01 430.49 430.69 433.70 studnia ø1.0m
Proj. włączenie kanału Dz0.2PVC.kl.S, Rz.d.=430.69
0.5%
-92.4°
-89.3°(K1)
59.59
244.07
430.84
Istn. droga asfalt. L=59.6m
249.18
430.87
Istn. wod. w40
Istn. gaz. gA20
59.59m
S10.32
273.88
1.81 430.79 430.99 432.80 studnia ø0.600m

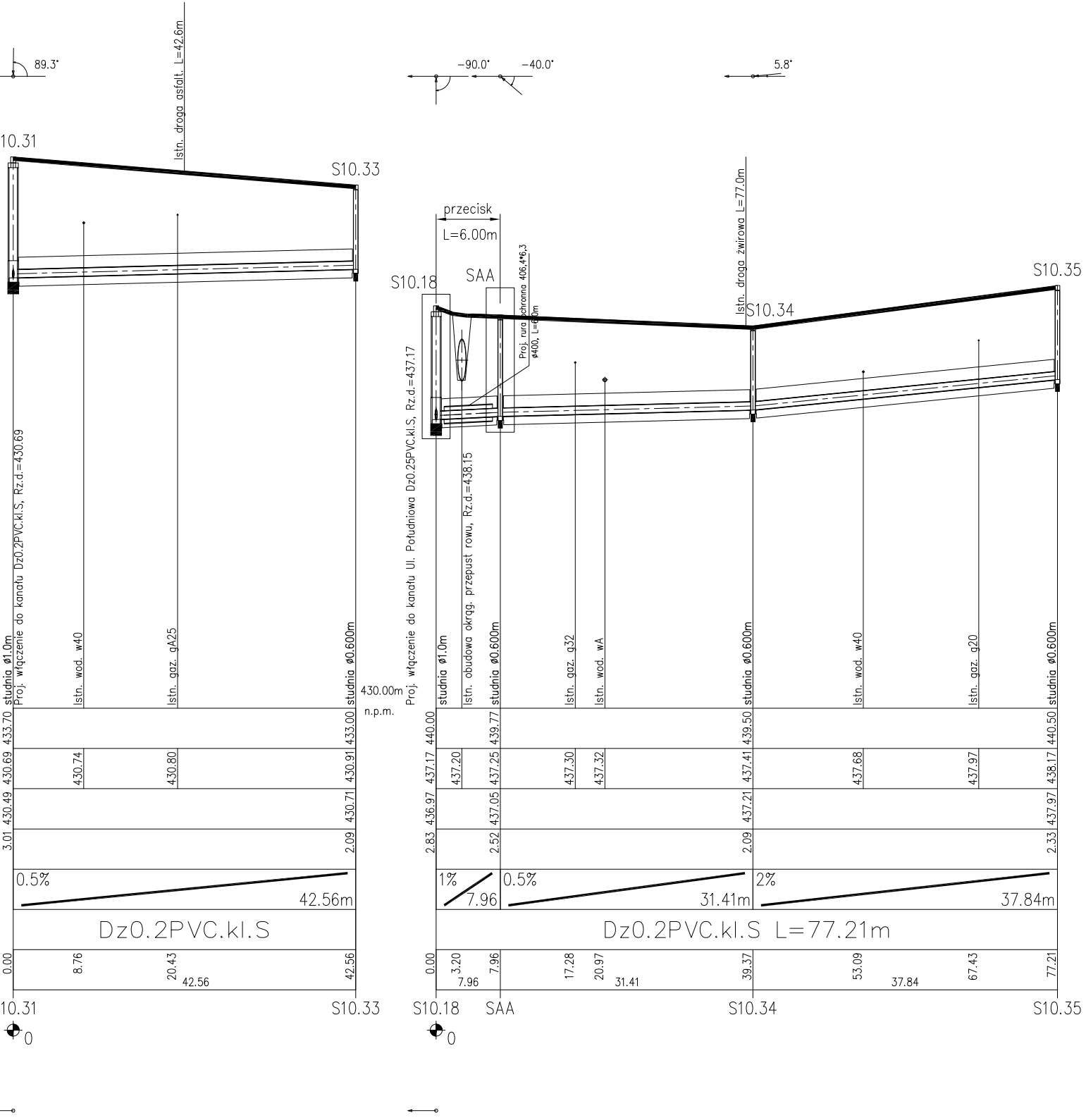
89.3°
Istn. droga asfalt. L=42.6m
10.31
S10.33
studnia ø1.0m
Proj. włączenie do kanału Dz0.2PVC.kl.S, Rz.d.=430.69
Istn. wod. w40
Istn. gaz. gA25
studnia ø0.600m
430.00m n.p.m.
3.01 430.49 430.69 433.70
430.74
430.80
2.09 430.71 430.91 433.00
0.5%
42.56m
Dz0.2PVC.kl.S
0.00
8.76
20.43
42.56
42.56
0
-90.0°
-40.0°
5.8°
przecisk
L=6.00m
SAA
S10.18
Proj. rura ochronna 406,4*6,3 ø400, L=6.0m
Istn. droga żwirowa L=77.0m
S10.34
S10.35
Proj. włączenie do kanału Ul. Południowa Dz0.25PVC.kl.S, Rz.d.=437.17
studnia ø1.0m
Istn. obudowa okrąg. przepust rowu, Rz.d.=438.15
studnia ø0.600m
Istn. gaz. g32
Istn. wod. wA
studnia ø0.600m
Istn. wod. w40
Istn. gaz. g20
studnia ø0.600m
2.83 436.97 437.17 440.00
437.20
2.52 437.05 437.25 439.77
437.30
437.32
2.09 437.21 437.41 439.50
437.68
437.97
2.33 437.97 438.17 440.50
1%
7.96
0.5%
31.41m
2%
37.84m
Dz0.2PVC.kl.S L=77.21m
0.00
3.20
7.96
7.96
17.28
20.97
31.41
39.37
53.09
37.84
67.43
77.21

UWAGA:

1. PRACE W REJONIE SKRZYŻOWAŃ PROWADZIĆ RĘCZNIE POD NADZOREM WŁAŚCICIELA UZBROJENIA, ZGODNIE Z WARUNKAMI OKREŚLONYMI W UZGODNIENIU I PROJEKCIE
2. PRZED WYKONANIEM KAŻDEGO ODCINKA WYKONAĆ WYKOPY KONTROLNE I USTALIĆ SKRZYŻOWANIA Z UZBROJENIEM ORAZ RZĘDNE WŁĄCZENIA DO STUDNI I BUDYNKÓW ISTNIEJĄCYCH
3. NIE WYKLUCZA SIĘ ISTNIENIA UZBROJENIA NIE WYKAZANEGO NA PLANACH SYT-WYS. KAŻDORAZOWO WYKOPEM KONTROLNYM SPRAWDZIĆ LOKALIZACJĘ UZBROJENIA ISTN.

Załączone materiały stanowią własność firmy EKOTOM i strzeżone są prawami autorskimi. Ani umysłowe prawa własnościowe, ani dane, ani know-how, ani tajemnice interesu oraz licencja dotycząca ich używania nie jest odstąpiona, zarówno pośrednio jak i bezpośrednio. Wszystkie dane dotyczą wyłącznie adresata, przekazane w celu ich oceny, których to informacji nie wolno reprodukować, przekazać osobom trzecim, oprócz tego nie można ich wykorzystywać do produkcji lub innych celów albo też upoważnić kogoś do tego, bez jednoznacznego, pisemnego zezwolenia firmy EKOTOM. Przyjęcie tego dokumentu należy rozumieć jako przyjęcie powyżej wymienionych warunków.

EKOTOM
TOMASZ NAWIEŚNIAK
www.ekotom.com.pl, e-mail: ekotom@ekotom.com.pl
43-300 Bielsko - Biała ul. Gen. St. Maczka 9/15
tel/fax: 033/496-84-94, kom 0601-859-729

Inwestor:
GMINA WILKOWICE
Ul. Wyzwolenia 25
43-365 Wilkowice

Adres inwestycji: Ul. Południowa, Przelotowa i Jagodowa, 43-360 Meszna
Zadanie: Kanalizacja sanitarna sołectwa Wilkowice -Pańskie Pola i sołectwa Bystra - Bystra Północna i Bystra Południowa - cz.II, zad. C3
Nazwa rysunku: PROFIL KANALIZACJI SANITARNEJ
projektował: mgr inż. Tomasz Nawieśniak (SLK/0660/PWOS/04)
podpis
opracował: mgr inż. Monika Ciborowska
podpis

branża: wod. - kan.
faza: PB
nr proj.: P1102
data: 03.2011
skala: 1:100 1:500
rysunek: 03.1