

P-1 km 0+020,00

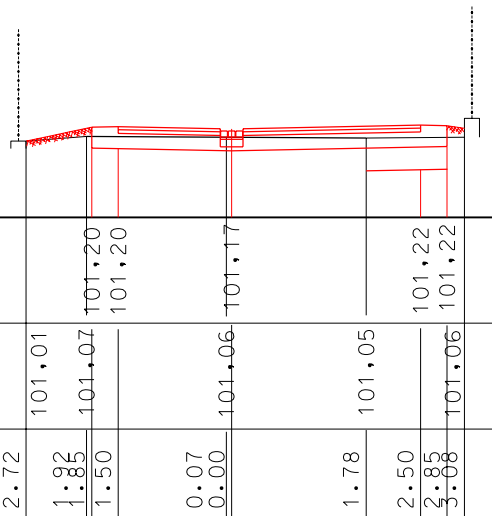
W 0,72
N 0,08

poziom porównawczy 100,00

rzędne projektwane

rzędne istniejące

odległości



P-3 km 0+065,00

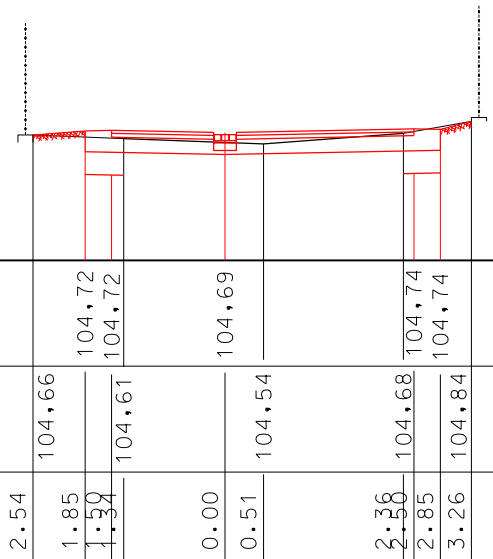
W 0,86
N 0,03

poziom porównawczy 103,00

rzędne projektwane

rzędne istniejące

odległości



P-5 km 0+105,00

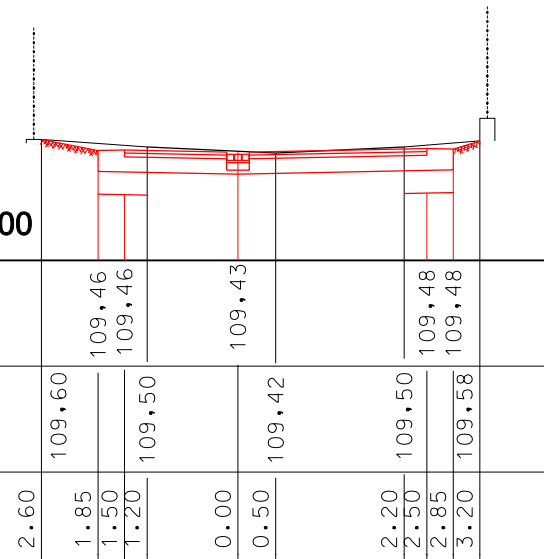
W 1,52
N 0,00

poziom porównawczy 108,00

rzędne projektwane

rzędne istniejące

odległości



P-7 km 0+131,00

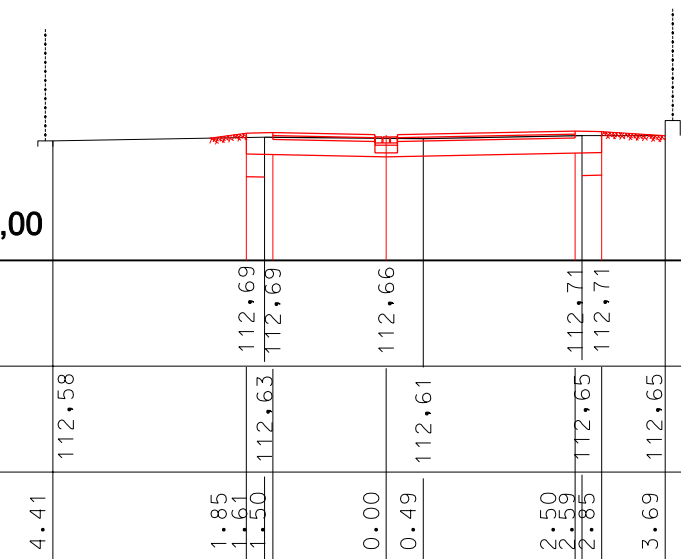
W 1,09
N 0,05

poziom porównawczy 111,00

rzędne projektwane

rzędne istniejące

odległości



P-9 km 0+180,00

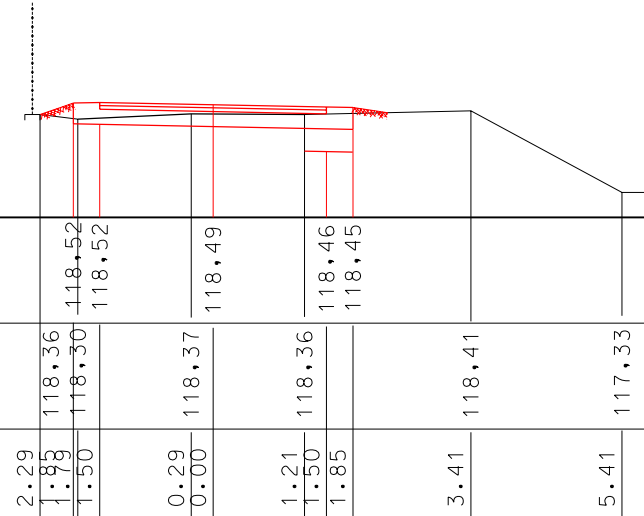
W 0,56
N 0,06

poziom porównawczy 117,00

rzędne projektwane

rzędne istniejące

odległości



P-11 km 0+215,00

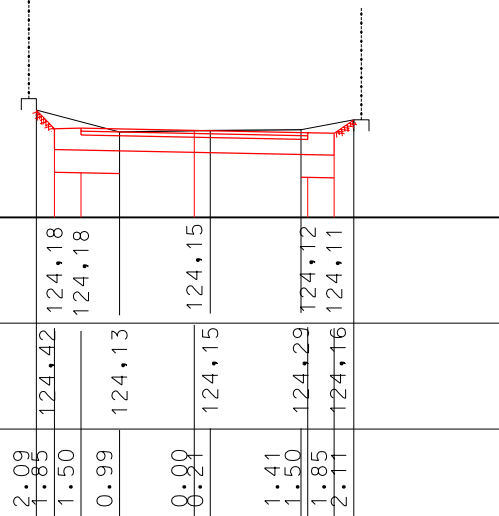
W 1,21
N 0,00

poziom porównawczy 123,00

rzędne projektwane

rzędne istniejące

odległości



P-2 km 0+045,00

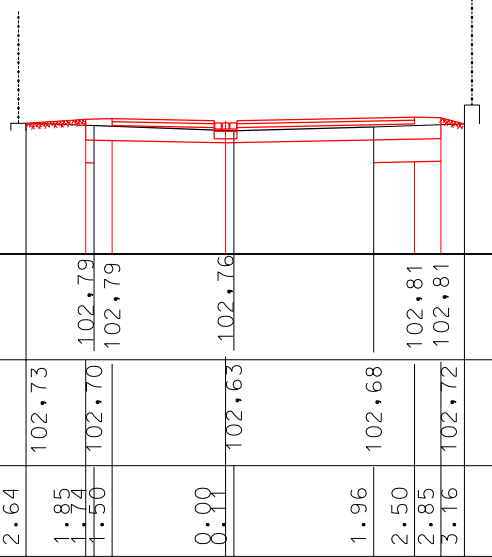
W 0,80
N 0,03

poziom porównawczy 101,00

rzędne projektwane

rzędne istniejące

odległości



P-4 km 0+090,00

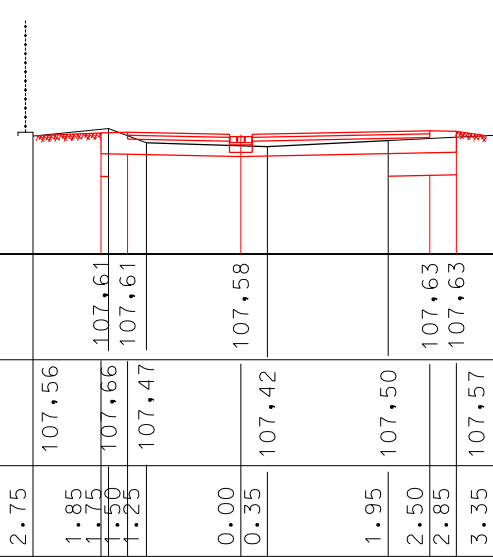
W 0,82
N 0,00

poziom porównawczy 106,00

rzędne projektwane

rzędne istniejące

odległości



P-6 km 0+120,00

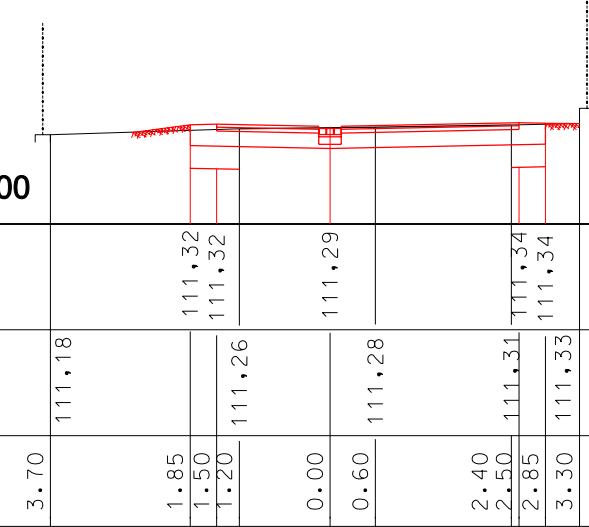
W 1,20
N 0,00

poziom porównawczy 110,00

rzędne projektwane

rzędne istniejące

odległości



P-8 km 0+155,00

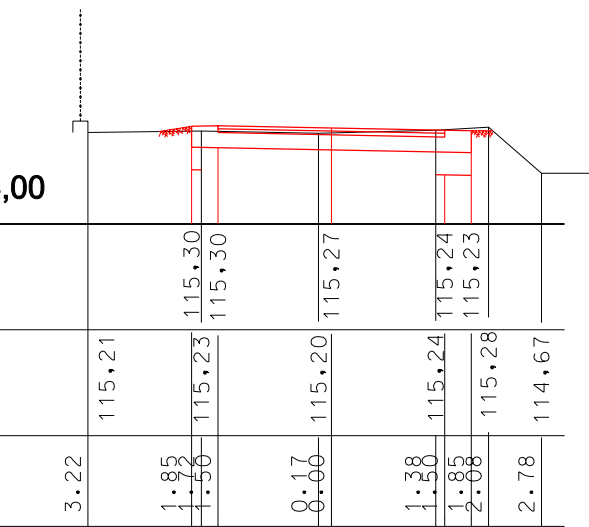
W 0,92
N 0,00

poziom porównawczy 114,00

rzędne projektwane

rzędne istniejące

odległości



P-10 km 0+200,00

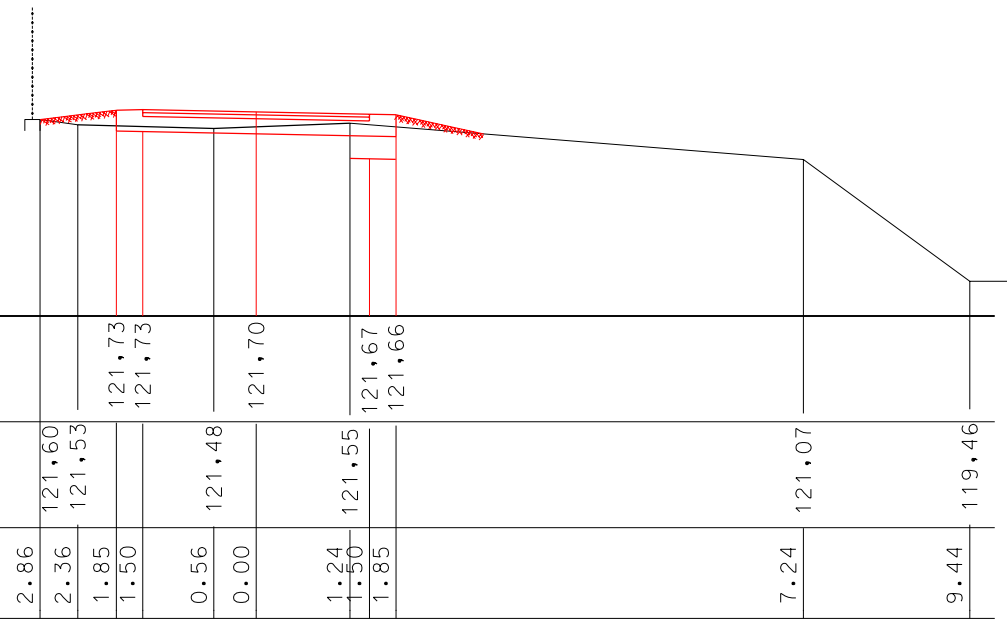
W 0,36
N 0,21

poziom porównawczy 119,00

rzędne projektwane

rzędne istniejące

odległości



temat: PRZEBUDOWA UL. BESKIDZKIEJ W BYSTEJ		inwestor: URZĄD GMINY WILKOWICE		
treść: PRZEKROJE POPRZECZNE		USŁUGI PROJEKTOWE "PRO-ZAT" mgr inż. Andrzej Zaniat ul. Ogrodowa 35 43-360 Bystra		
projektował:	podpis:	stadium:	skala:	nr rys.
mgr inż. Andrzej Zaniat		budowlano wykonawczy	1:100	4.1