

P-1 km 0+002,60

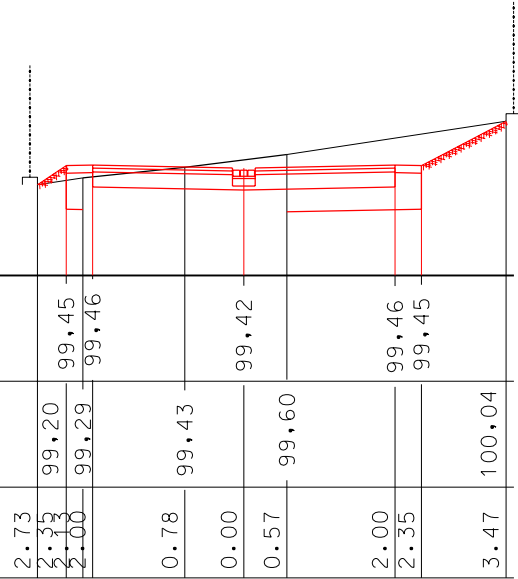
W 2,71
N 0,00

poziom porównawczy 98,00

rzędne projektwane

rzędne istniejące

odległości



P-2 km 0+015,00

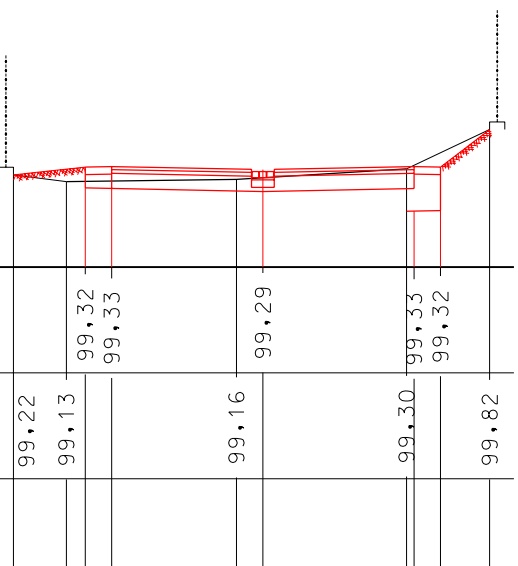
W 1,10
N 0,08

poziom porównawczy 98,00

rzędne projektwane

rzędne istniejące

odległości



P-3 km 0+030,00

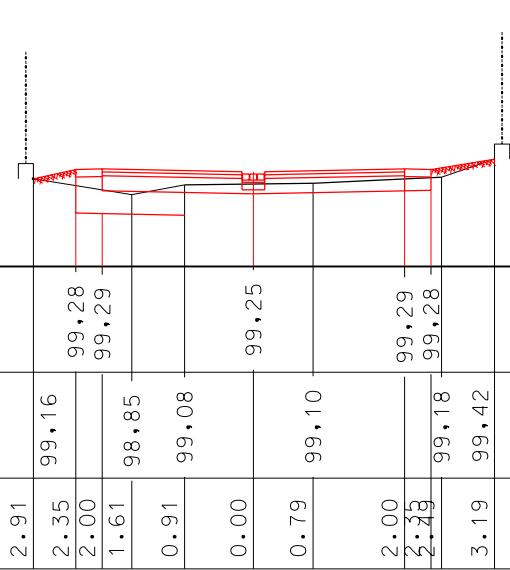
W 0,91
N 0,10

poziom porównawczy 98,00

rzędne projektwane

rzędne istniejące

odległości



P-5 km 0+075,00

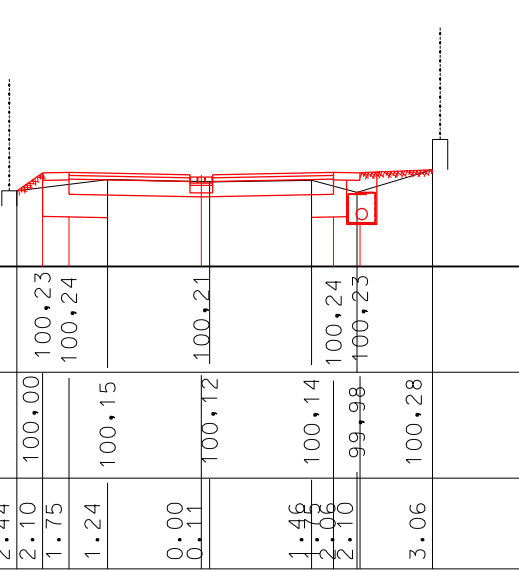
W 1,35
N 0,10

poziom porównawczy 99,00

rzędne projektwane

rzędne istniejące

odległości



P-7 km 0+105,00

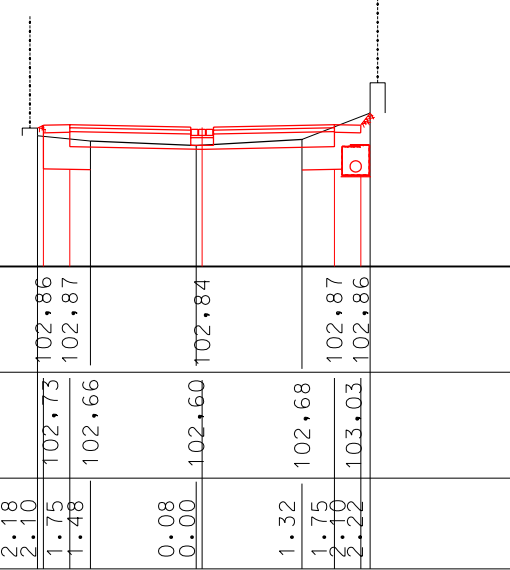
W 1,04
N 0,00

poziom porównawczy 101,00

rzędne projektwane

rzędne istniejące

odległości



P-9 km 0+135,00

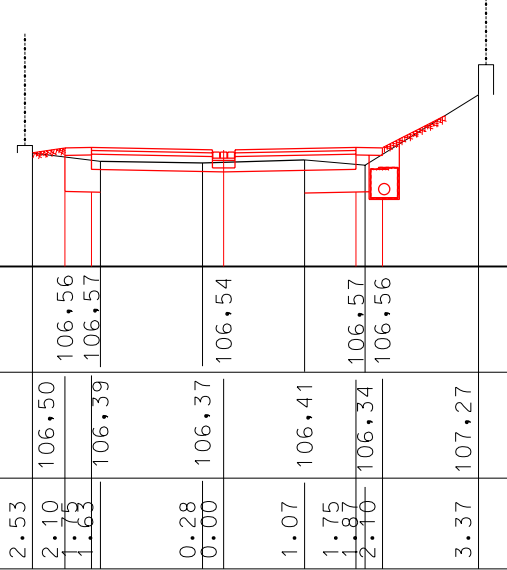
W 1,14
N 0,05

poziom porównawczy 105,00

rzędne projektwane

rzędne istniejące

odległości



P-11 km 0+177,00

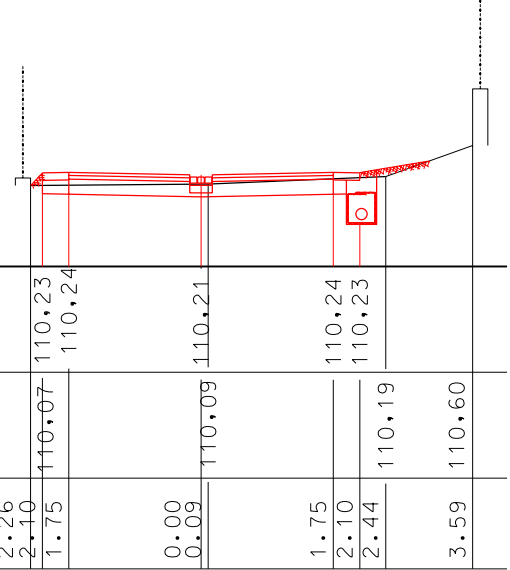
W 0,90
N 0,06

poziom porównawczy 109,00

rzędne projektwane

rzędne istniejące

odległości



P-6 km 0+090,00

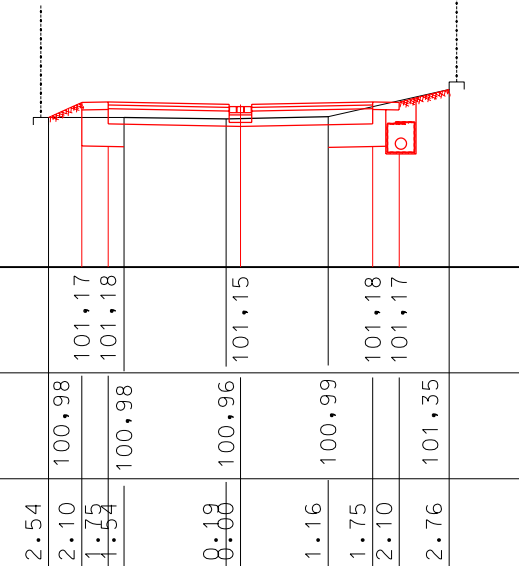
W 1,16
N 0,00

poziom porównawczy 99,00

rzędne projektwane

rzędne istniejące

odległości



P-8 km 0+120,00

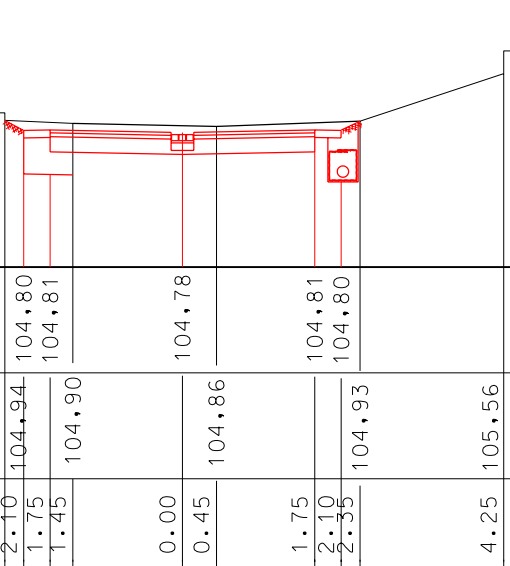
W 2,03
N 0,00

poziom porównawczy 103,00

rzędne projektwane

rzędne istniejące

odległości



P-10 km 0+150,00

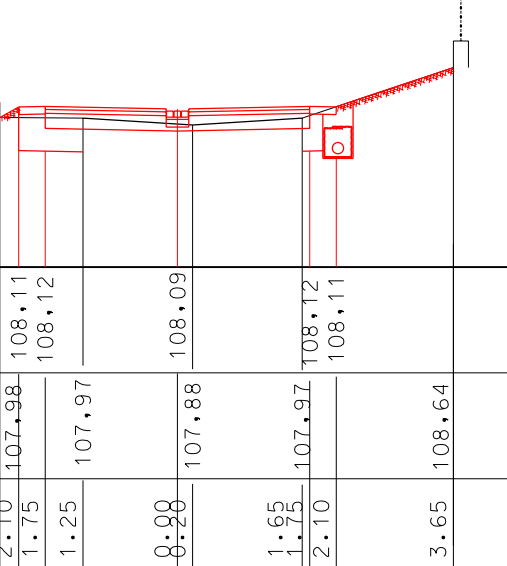
W 1,12
N 0,00

poziom porównawczy 106,00

rzędne projektwane

rzędne istniejące

odległości



temat: PRZEBUDOWA UL. SŁONECZNEJ W BYSTRZEJ		inwestor: URZĄD GMINY WILKOWICE		
treść: PRZEKROJE POPRZECZNE		USŁUGI PROJEKTOWE "PRO-ZAT" mgr inż. Andrzej Zaniat ul. Ogrodowa 35 43-360 Bystra		
projektował: mgr inż. Andrzej Zaniat	podpis:	stadium: budowlano wykonawczy	skala: 1:100	nr rys. 4.1