

P-12 km 0+195,60

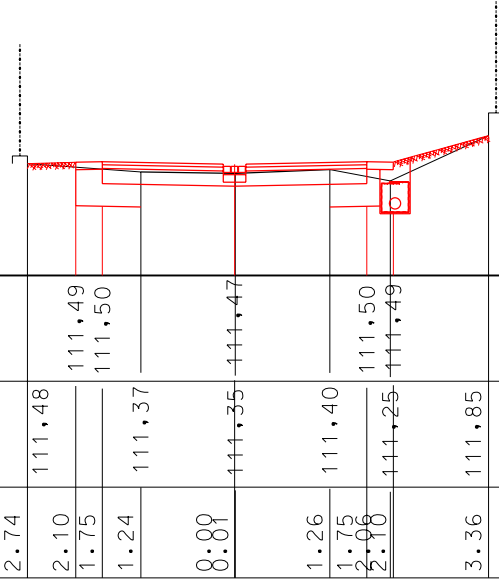
W 1,33  
N 0,12

poziom porównawczy 110,00

rzędne projektwane

rzędne istniejące

odległości



P-13 km 0+214,00

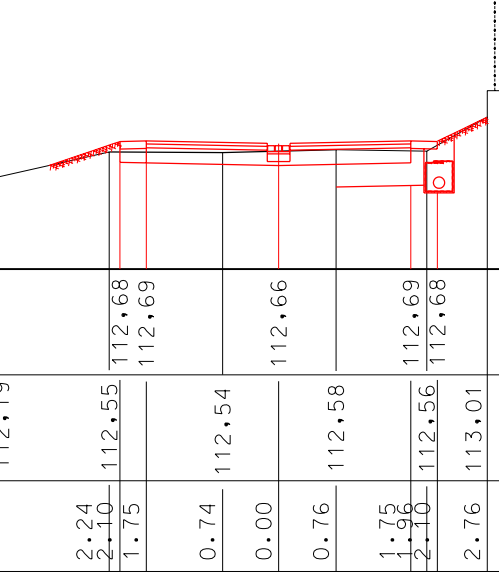
W 1,29  
N 0,05

poziom porównawczy 111,00

rzędne projektwane

rzędne istniejące

odległości



P-14 km 0+225,00

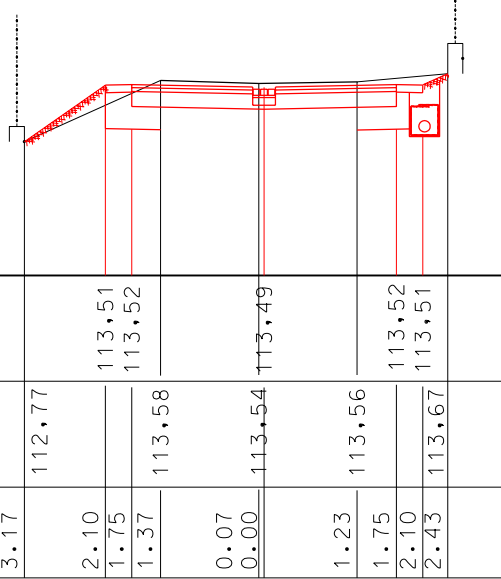
W 2,03  
N 0,14

poziom porównawczy 111,00

rzędne projektwane

rzędne istniejące

odległości



P-16 km 0+250,00

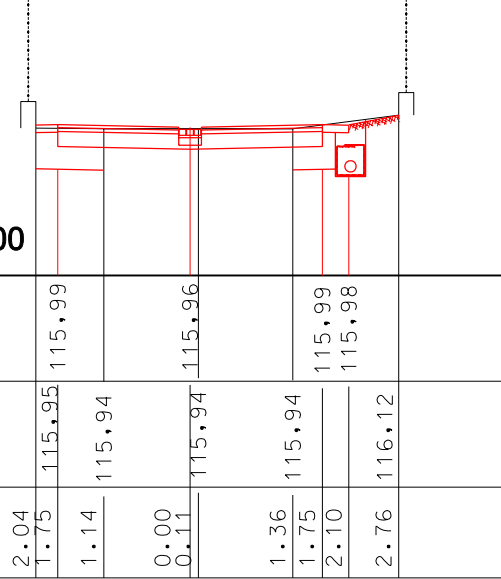
W 1,74  
N 0,00

poziom porównawczy 114,00

rzędne projektwane

rzędne istniejące

odległości



P-18 km 0+284,00

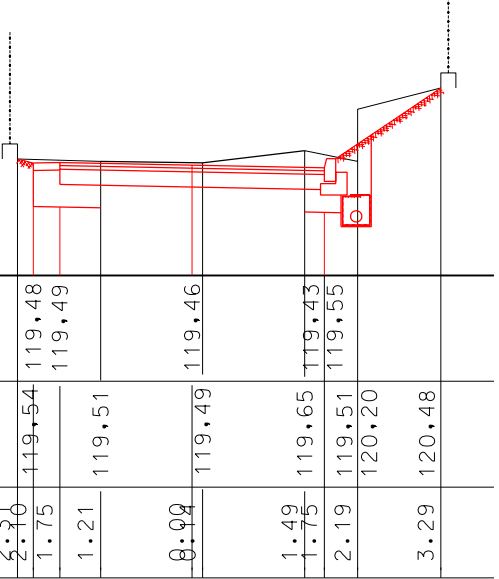
W 2,59  
N 0,00

poziom porównawczy 118,00

rzędne projektwane

rzędne istniejące

odległości



P-20 km 0+317,00

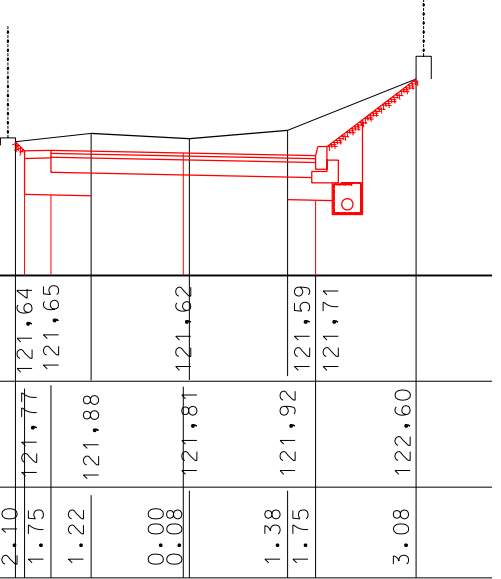
W 3,31  
N 0,00

poziom porównawczy 120,00

rzędne projektwane

rzędne istniejące

odległości



P-22 km 0+346,00

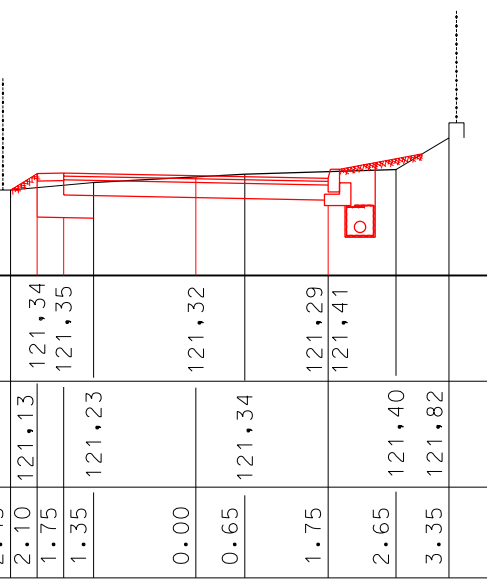
W 1,69  
N 0,03

poziom porównawczy 120,00

rzędne projektwane

rzędne istniejące

odległości



P-17 km 0+265,00

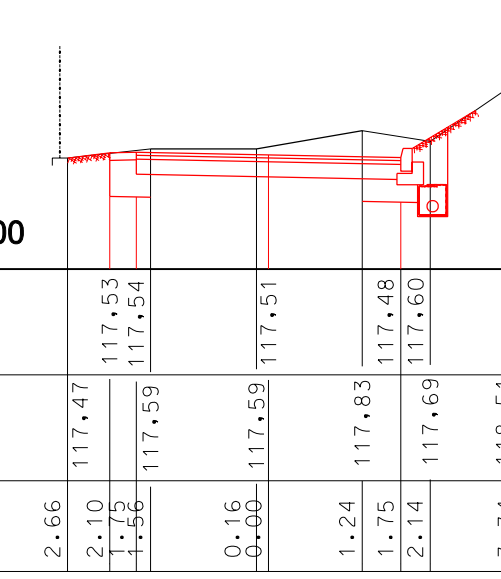
W 2,61  
N 0,00

poziom porównawczy 116,00

rzędne projektwane

rzędne istniejące

odległości



P-19 km 0+295,00

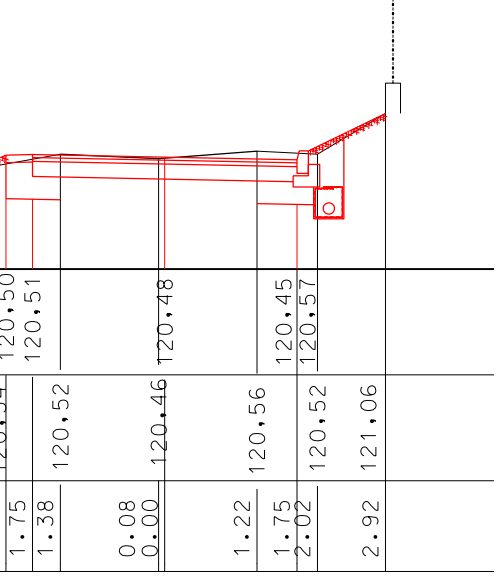
W 2,03  
N 0,05

poziom porównawczy 119,00

rzędne projektwane

rzędne istniejące

odległości



P-21 km 0+331,00

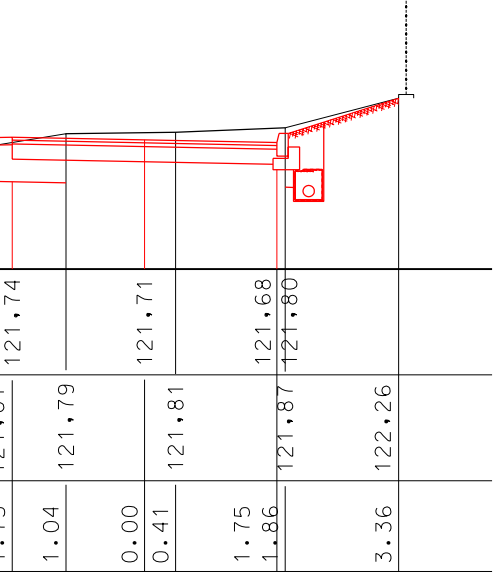
W 2,33  
N 0,00

poziom porównawczy 120,00

rzędne projektwane

rzędne istniejące

odległości



temat: PRZEBUDOWA UL. SŁONECZNEJ W BYSTRZEJ		inwestor: URZĄD GMINY WILKOWICE		
treść: PRZEKROJE POPRZECZNE		USŁUGI PROJEKTOWE "PRO-ZAT" mgr inż. Andrzej Zaniat ul. Ogrodowa 35 43-360 Bystra		
projektował: mgr inż. Andrzej Zaniat	podpis:	stadium: budowlano wykonawczy	skala: 1:100	nr rys. 4.2