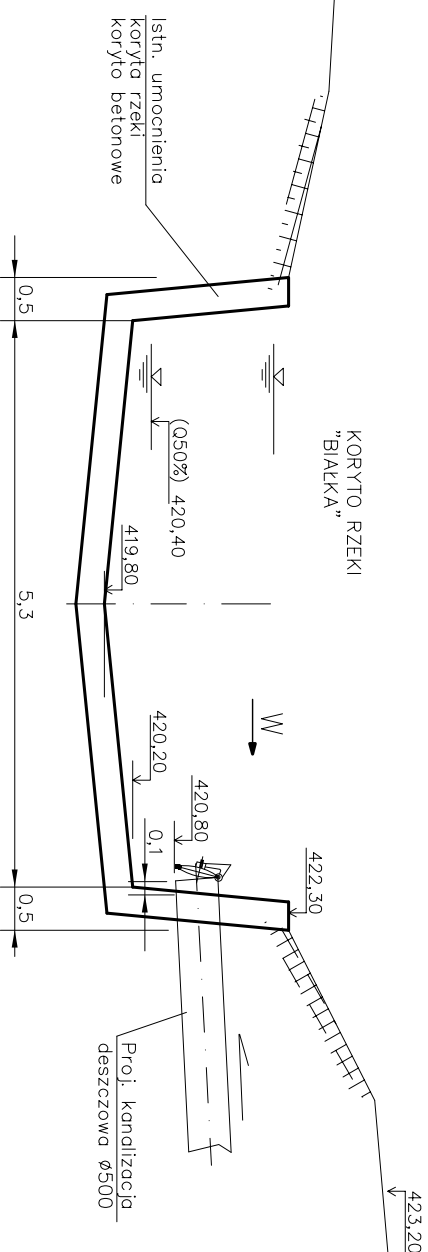


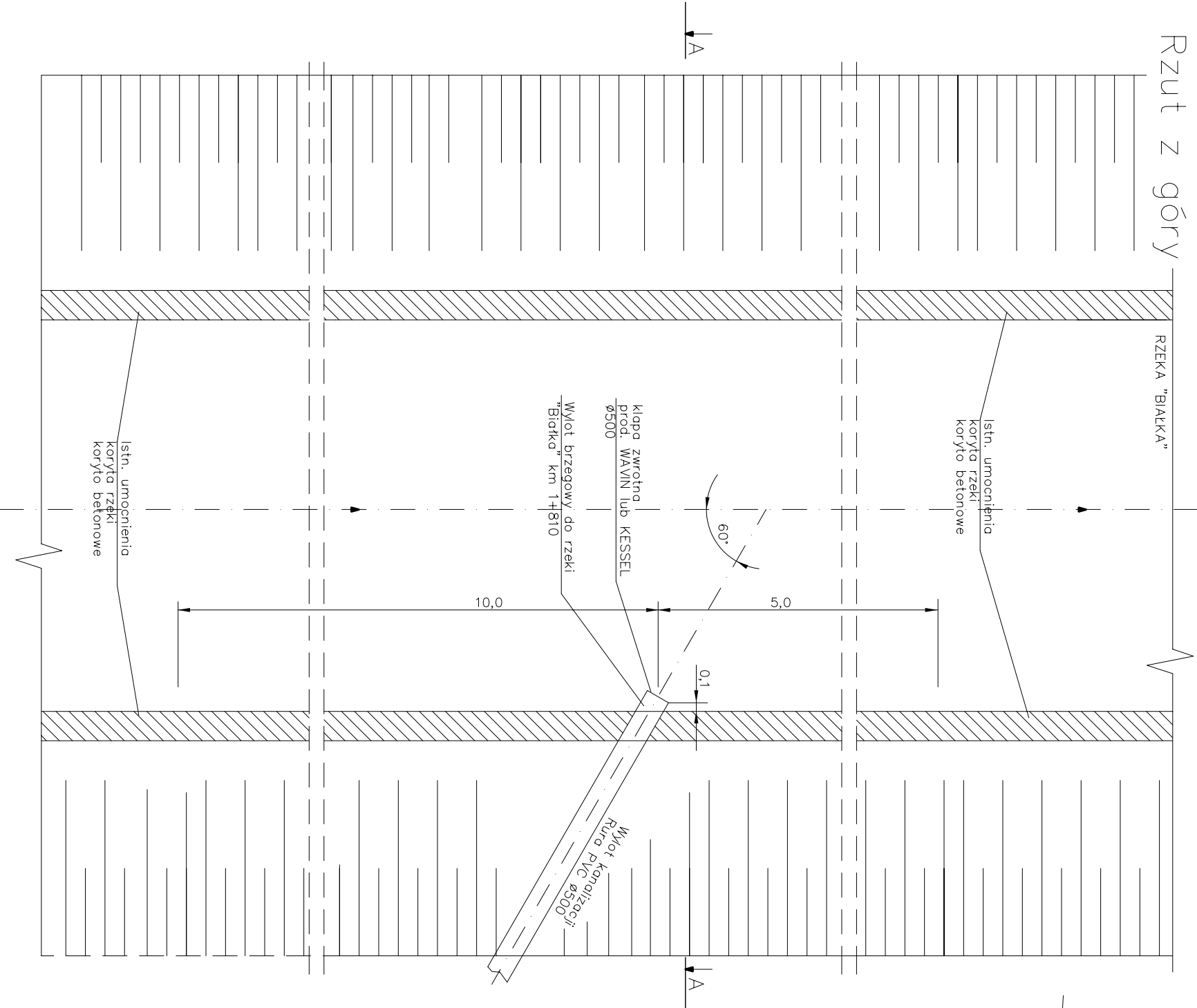
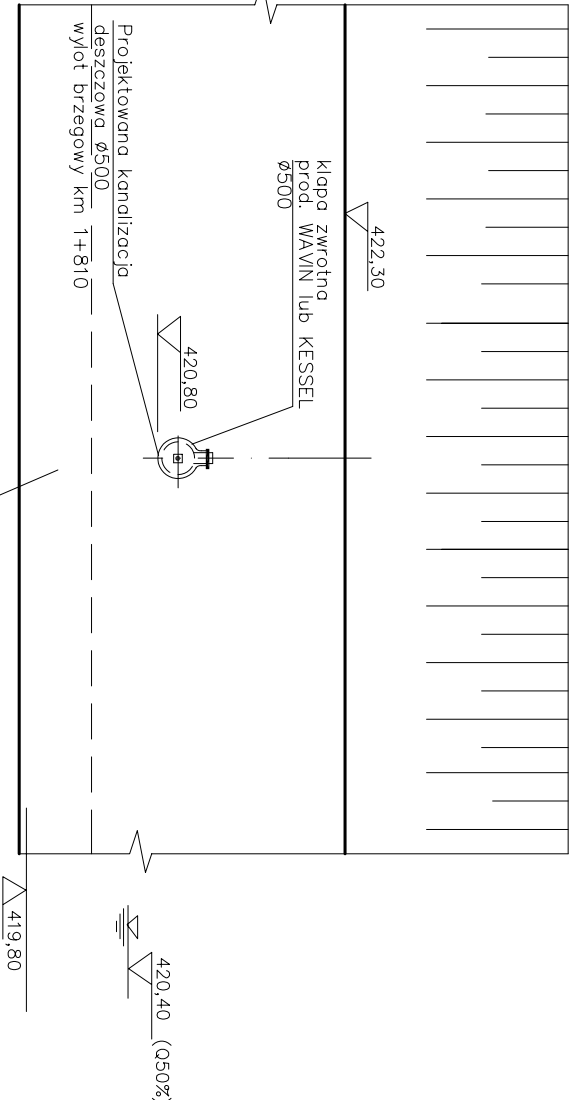
WYLOT BRZEGOWY WB7 km 24+010
SKALA 1:50

Przekrój A – A

Rzut z góry



Widok W



Pracownia Projektowo Konsultingowo Usługowa » ABI «

Inwestor:	Gmina Miłkowice ul. Wyzwolenia 25 43-365 Miłkowice		Nazwisko	Data i podpis
Objekt:	Odrodzenie drogi ul. Klimczoka w Bystrej Bystra gm. Miłkowice	Projektował	mgr inż. M. Gurnoła	08.2008
		Sprawdził	mgr inż. K. Gurnoła	08.2008
Wytytuł:	WYLOT BRZEGOWY WB7 RZEKA "BIAŁKA" km 24+010	Stadium	Nr rysunku	Podziałka
		PB	06.7	1:50