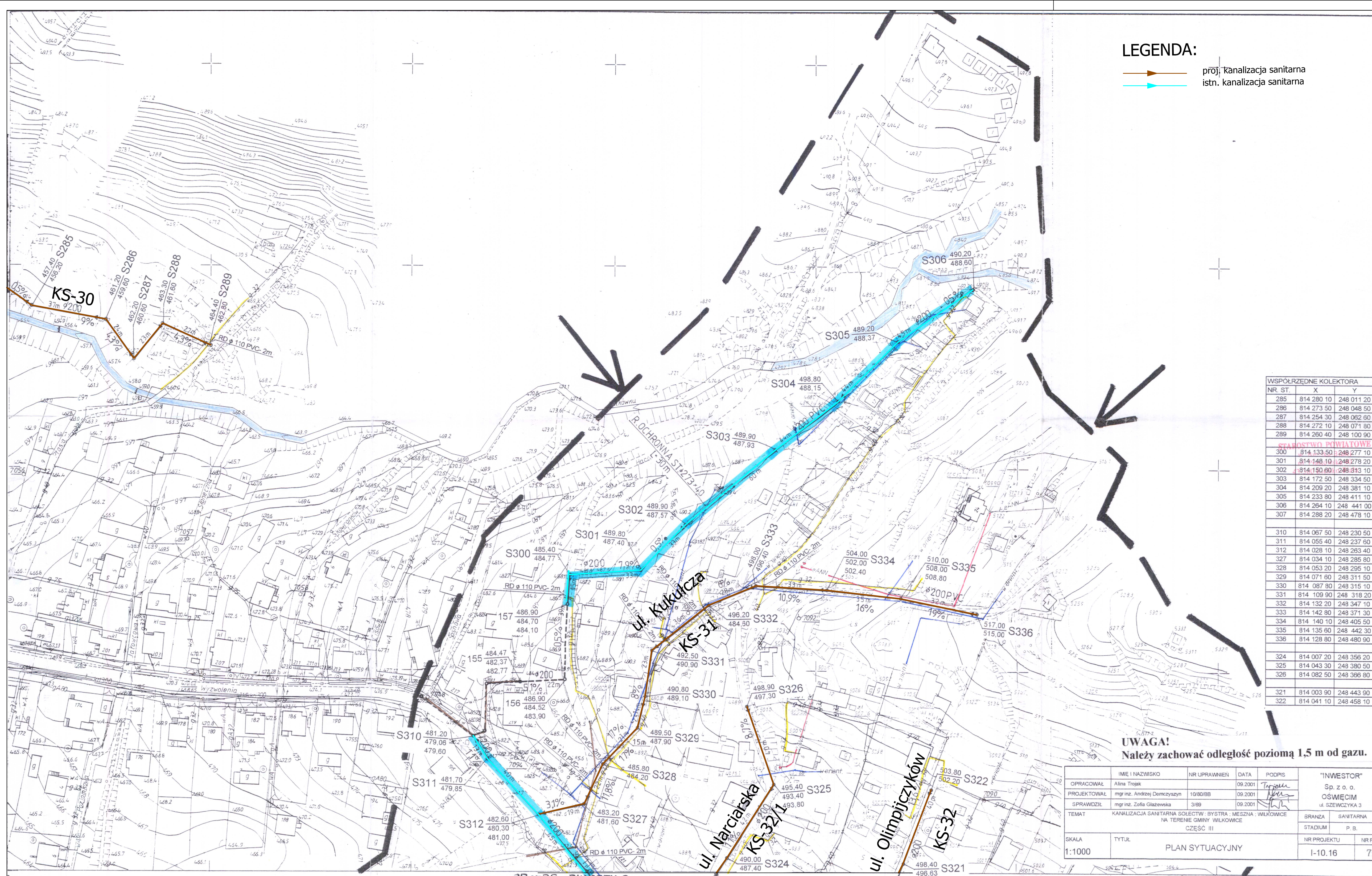


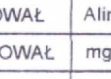
LEGENDA:

 proj. kanalizacja sanitarna
 istn. kanalizacja sanitarna



WSPÓŁRZĘDNE KOLEKTORA		
NR ST.	X	Y
285	814 280 10	248 011 20
286	814 273 50	248 048 50
287	814 254 30	248 062 60
288	814 272 10	248 071 80
289	814 260 40	248 100 90
300	814 133 50	248 277 10
301	814 148 10	248 278 20
302	814 150 60	248 313 10
303	814 172 50	248 334 50
304	814 209 20	248 381 10
305	814 233 80	248 411 10
306	814 264 10	248 441 00
307	814 288 20	248 478 10
310	814 067 50	248 230 50
311	814 055 40	248 237 60
312	814 028 10	248 263 40
327	814 034 10	248 285 80
328	814 053 20	248 295 10
329	814 071 60	248 311 50
330	814 087 80	248 315 10
331	814 109 90	248 318 20
332	814 132 20	248 347 10
333	814 142 80	248 371 30
334	814 140 10	248 405 50
335	814 135 60	248 442 30
336	814 128 80	248 480 90
324	814 007 20	248 356 20
325	814 043 30	248 380 50
326	814 082 50	248 366 80
321	814 003 90	248 443 90
322	814 041 10	248 458 10

UWAGA!
 Należy zachować odległość poziomą 1,5 m od gazu.

IMIE I NAZWISKO	NR UPRAWNIEN	DATA	PODPIS	"INWESTOR"
OPRACOWAŁ: Alina Trojak	09.2001	09.2001		Sp. z o.o. OŚWIECIM ul. SZEWCHYKA 3
PROJEKTOWAŁ: mgr inż. Andrzej Demczyszyn	10/80/BB	09.2001		
SPRAWDZIŁ: mgr inż. Zofia Głazewska	3/69	09.2001		
TEMAT: KANALIZACJA SANITARNA SOLECYŃ - BYSTRA - MIESZNA - WILKOWICE NA TERENIE GMINY WILKOWICE CZĘŚĆ III				BRANŻA: SANITARNA
				STADIUM: P.B.
SKALA: 1:1000	TYTUŁ: PLAN SYTUACYJNY	NR PROJEKTU: I-10.16	NR RYS.: 7	

MAPA ZASADNICZA

Założona w 1992r. przez
 PRZEDSIĘBIORSTWO USŁUG GEODEZYJNYCH
 sp. z o.o. W BIELSKU-BIAŁEJ

PREZES ZARZĄDU: inż. K. Zabek

PRZEDSIĘBIORSTWO
 Usług Geodezyjno-Kartograficznych
 » GEOMIAR « s-ka z o.o.
 37-500 JAROSŁAW, RYNEK 14 Tel./fax 621-52 61
 konto : 85 Jarosław nr 90960004-30863-2701-1
 NIP 792-000-35-49

Nie wyklucza się istnienia w terenie nie wykazanych
 na niniejszej mapie urządzeń i obiektów, które
 nie były rozpoznane do czasu, o których
 brak jest informacji w instytucjach państwowych.
 (Odniesienie: Kartograficzne, 21.21 Dł. z 1999r. Nr 30, poz. 163 i późn. zm.)

Pomiar uzupełniający sytuacyjno-wysokościowy
 z użyciem podziennym w określonym zakresie


wykonany od 01.2000 do 10.2000

KIEROWNIK ROBÓT

Janusz Turek
geodeta uprawniony

541.423.054

061



1. Skala: 1:1000
 2. Skala: 1:2000
 3. Skala: 1:2000
 4. Skala: 1:2000

541.424.013
 1:1000