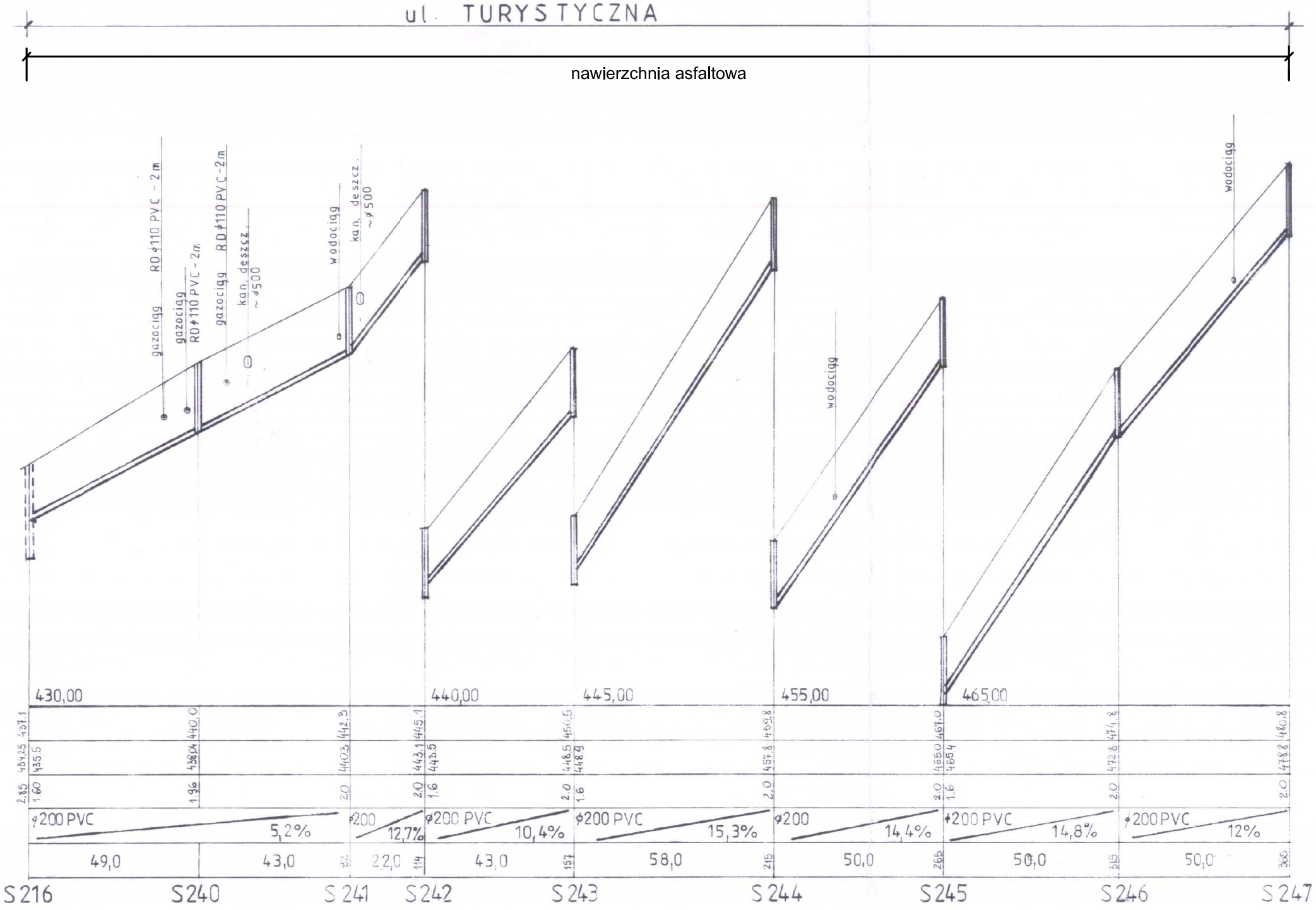
ul. TURYSTYCZNA
nawierzchnia asfaltowa
gazociąg RD ϕ110 PVC - 2m
gazociąg RD ϕ110 PVC - 2m
gazociąg RD ϕ110 PVC - 2m
kan. deszcz. ~ϕ500
wodociąg
kan. deszcz. ~ϕ500
wodociąg
wodociąg
430,00
440,00
445,00
455,00
465,00
437.1
434.25
435.5
2.85
1.60
440.0
438.04
1.96
442.3
440.3
2.0
445.1
443.1
443.5
2.0
1.6
450.5
448.5
448.9
2.0
1.6
459.8
457.8
2.0
467.0
465.0
465.4
2.0
1.6
474.8
472.8
2.0
480.8
478.8
2.0
ϕ200 PVC
5,2%
ϕ200
12,7%
ϕ200 PVC
10,4%
ϕ200 PVC
15,3%
ϕ200
14,4%
ϕ200 PVC
14,8%
ϕ200 PVC
12%
49,0
43,0
92
22,0
114
43,0
157
58,0
215
50,0
265
50,0
315
50,0
365
S216
S240
S241
S242
S243
S244
S245
S246
S247

Kanał KS-27/2 między studniami S216 - S247
jest przedmiotem specyfikacji

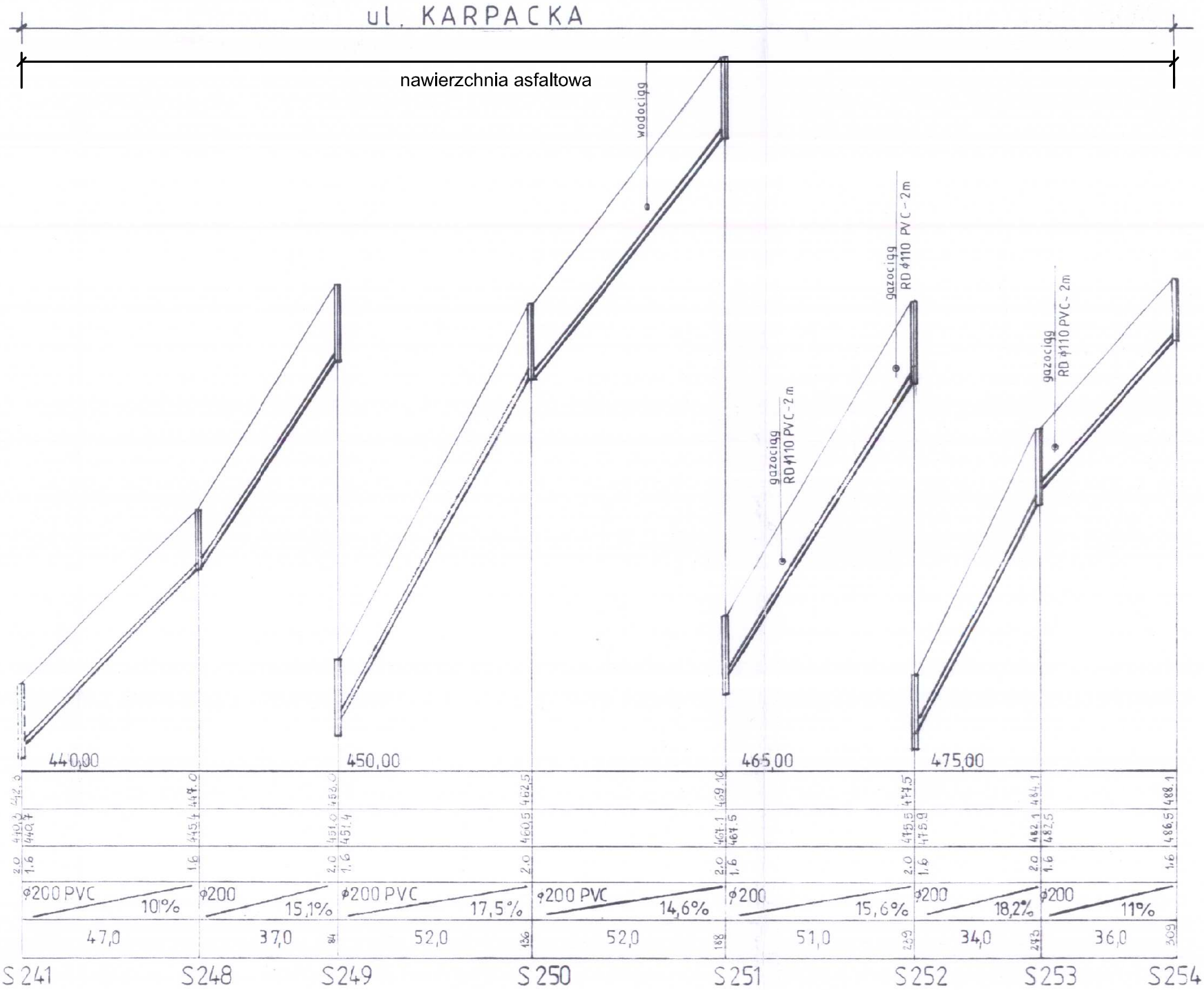
ul. KARPACKA
nawierzchnia asfaltowa
wodociąg
gazociąg RD ϕ110 PVC - 2 m
gazociąg RD ϕ110 PVC - 2 m
gazociąg RD ϕ110 PVC - 2m
440,00
450,00
465,00
475,00
42.3
440.3
440.7
2.0
1.6
447.0
445.4
1.6
453.0
451.0
451.4
2.0
1.6
462.5
460.5
2.0
469.10
467.1
467.5
2.0
1.6
477.5
475.5
475.9
2.0
1.6
484.1
482.1
482.5
2.0
1.6
488.1
486.5
1.6
ϕ200 PVC
10%
ϕ200
15,1%
ϕ200 PVC
17,5%
ϕ200 PVC
14,6%
ϕ200
15,6%
ϕ200
18,2%
ϕ200
11%
47,0
37,0
84
52,0
136
52,0
188
51,0
239
34,0
273
36,0
309
S 241
S248
S249
S 250
S 251
S 252
S 253
S 254

Kanał KS-27/2/1 między studniami S241 - S254 jest przedmiotem specyfikacji

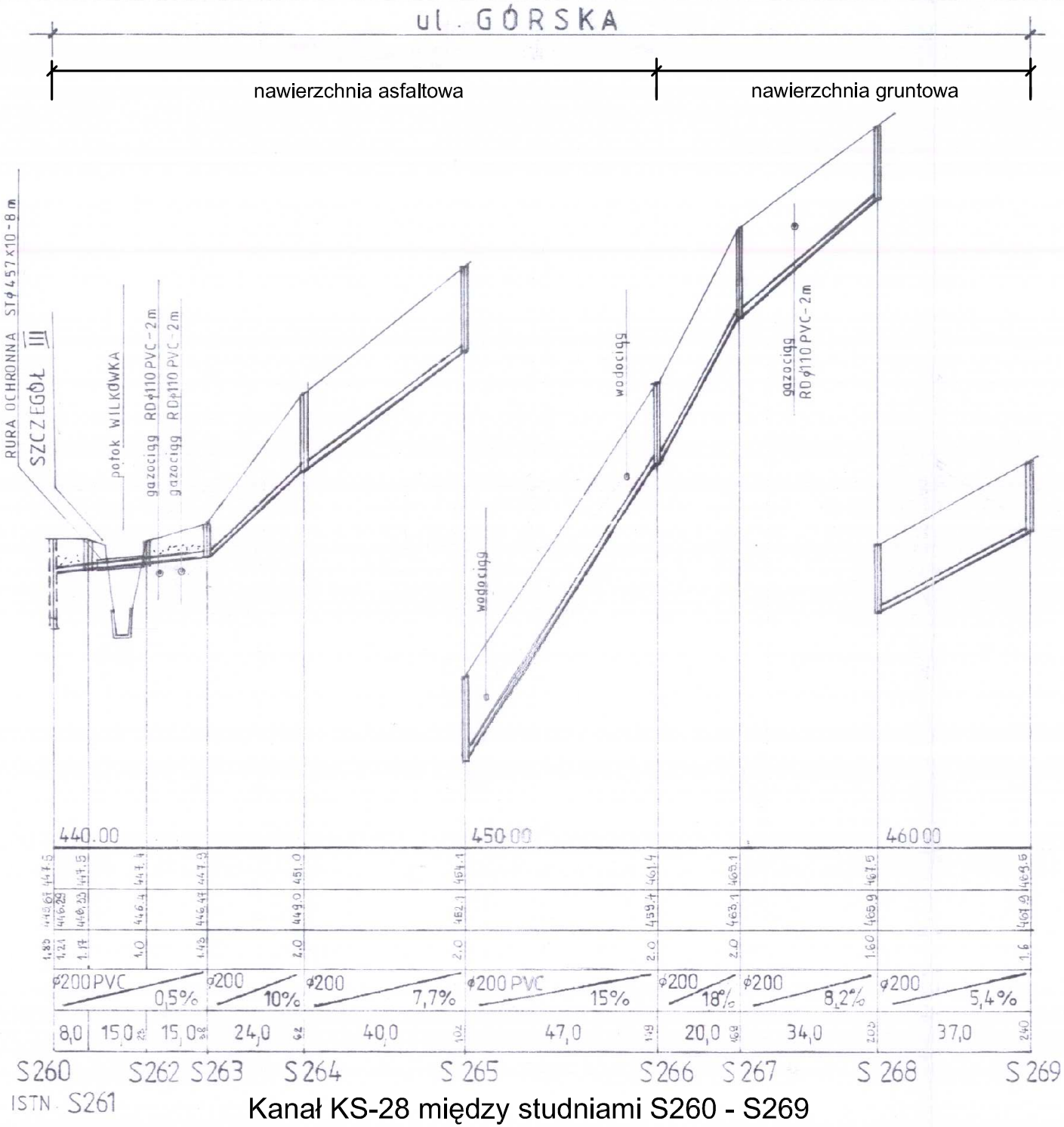
ul. GÓRSKA
nawierzchnia asfaltowa
nawierzchnia gruntowa
RURA OCHRONNA STϕ457x10-8 m
SZCZEGÓŁ III
potok WILKÓWKA
gazociąg RDϕ110 PVC-2m
gazociąg RDϕ110 PVC-2m
wodociąg
wodociąg
gazociąg RDϕ110 PVC-2m
440.00
450.00
460.00
447.5 447.5 447.4 447.9 451.0 454.1 461.4 465.1 467.5 469.6
446.61 446.29 446.33 446.4 446.47 449.0 452.1 459.4 463.1 465.9 467.9
1.85 1.21 1.17 1.0 1.43 2.0 2.0 2.0 2.0 1.60 1.6
ϕ200 PVC 0,5%
ϕ200 10%
ϕ200 7,7%
ϕ200 PVC 15%
ϕ200 18%
ϕ200 8,2%
ϕ200 5,4%
8,0 15,0 15,0 24,0 40,0 47,0 20,0 34,0 37,0
S260 S262 S263 S264 S265 S266 S267 S268 S269
ISTN. S261

Kanał KS-28 między studniami S260 - S269
jest przedmiotem specyfikacji

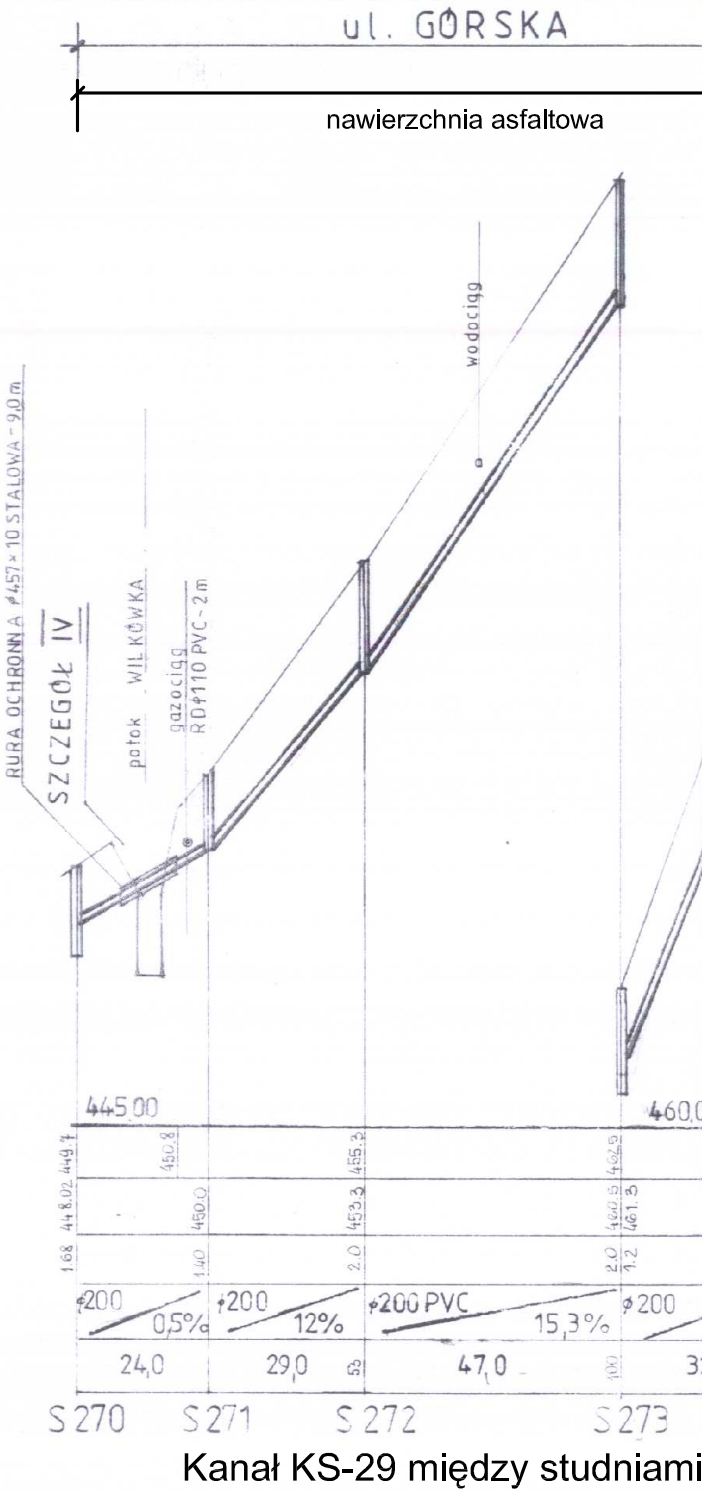
ul. GÓRSKA
nawierzchnia asfaltowa
RURA OCHRONNA ϕ457x10 STALOWA - 9,0 m
SZCZEGÓŁ IV
potok WILKÓWKA
gazociąg RDϕ110 PVC-2m
wodociąg
445.00
460.00
449.7 450.8 455.3 462.9
448.02 450.0 453.3 461.3
1.68 1.40 2.0 2.0 1.2
ϕ200 0,5%
ϕ200 12%
ϕ200 PVC 15,3%
ϕ200
24,0 29,0 47,0
S270 S271 S272 S273

Kanał KS-29 między studniami
jest przedmiotem sp

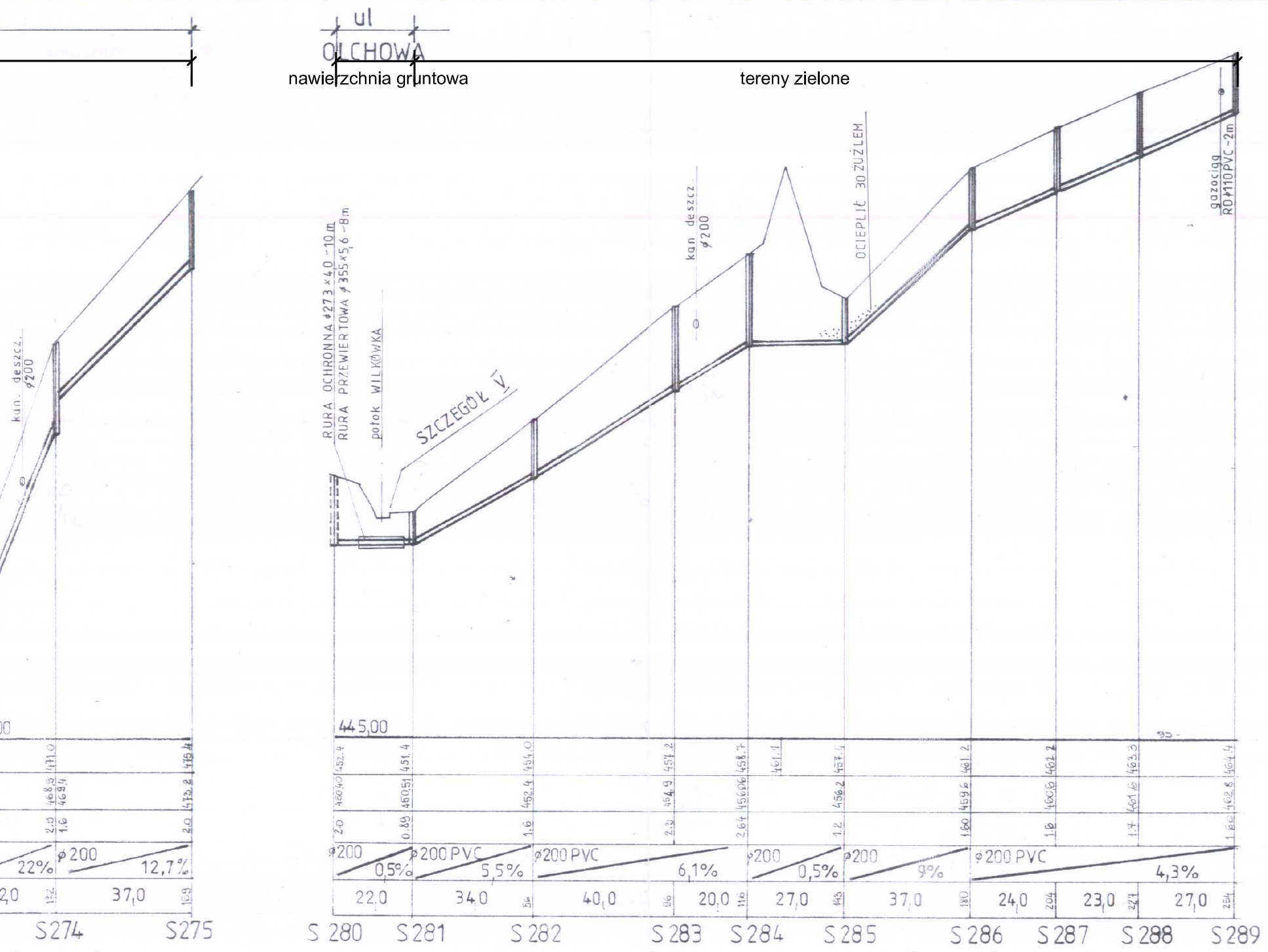
ul
OLCHOWA
nawierzchnia gruntowa
tereny zielone
kan. deszcz. ø200
RURA OCHRONNA ø273×4,0 -10 m
RURA PRZEWIERTOWA ø355×5,6 -8m
potok WILKÓWKA
SZCZEGÓŁ V
kan deszcz. ø200
OCIEPLIĆ 30 ŻUŻLEM
gazociąg RDø110PVC -2m
445,00
452.4
451.4
454.0
457.2
458.7
461.1
457.4
461.2
462.2
463.3
464.4
460.40
460.51
452.4
454.9
456.06
456.2
459.6
460.6
461.6
462.8
2.0
0.89
1.6
2.3
2.64
1.2
1.60
1.6
1.7
1.60
ø200
0,5%
ø200 PVC
5,5%
ø200 PVC
6,1%
ø200
0,5%
ø200
9%
ø200 PVC
4,3%
22,0
34,0
56
40,0
96
20,0
116
27,0
143
37,0
180
24,0
204
23,0
227
27,0
254
S 280
ISTN
S281
S282
S283
S284
S285
S286
S287
S288
S289
471.0
468.5
469.4
2.0
1.6
476.4
475.8
2.0
22%
ø200
12,7%
2,0
152
37,0
189
S274
S275

S270 - S275
ecyfikacji

Kanał KS-30 między studniami S280 - S289
jest przedmiotem specyfikacji

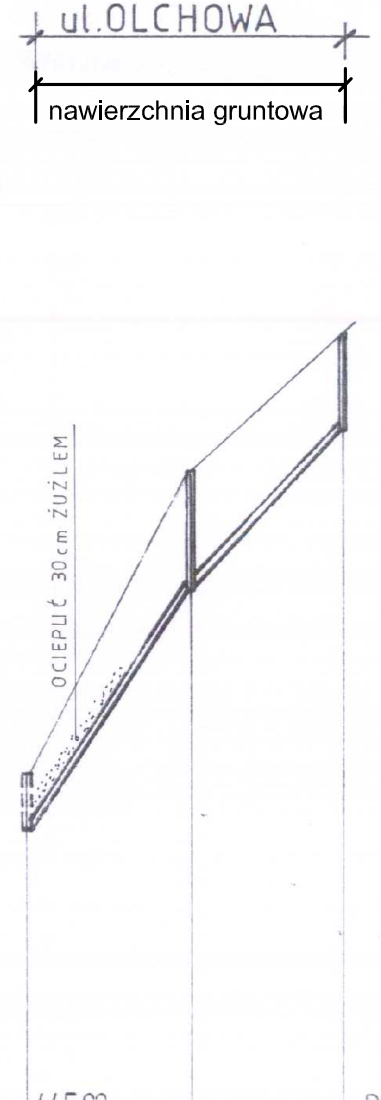
ul.OLCHOWA
nawierzchnia gruntowa
OCIEPLIĆ 30cm ŻUŻLEM

ul. TURYSTYCZNA
ul. KARPACKA
ul. GÓRSKA
ul. OLCHOWA

S 240 - S 254
S 260 - S 275
S 280 - S 291

S281		S290		S291	
445.00					POZIOM PORÓWNAWCZY
451.4		457.0		459.5	RZĘDNA TERENU
450.51		455.0		457.9	RZĘDNA UŁOŻENIA
0.89		2.0		1.6	GŁĘBOKOŚĆ UŁOŻENIA
	φ200 14.9		φ200 10,3%		ŚREDNICA, SPADEK, MAT.
	30,0		28,0	58	DŁ. ODCINKA

Kanał KS-30/1 między studniami S281 - S291
jest przedmiotem specyfikacji

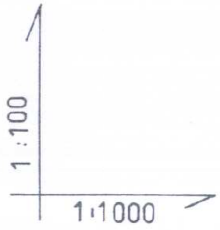

STAROSTWO POWIATOWE
w Bielsku-Białej
ul. Piastowska 40
43-300 Bielsko-Biała

	IMIĘ I NAZWISKO	NR UPRAWNIEŃ	DATA	PODPIS	"INWESTOR" Sp. z o. o. OŚWIĘCIM ul. SZEWCZYKA 3	
OPRACOWAŁ	Alina Trojak		09.2001			
PROJEKTOWAŁ	mgr inż. Andrzej Demczyszyn	10/80/BB	09.2001			
SPRAWDZIŁ	mgr inż. Zofia Głazewska	3/69	09.2001			
TEMAT	KANALIZACJA SANITARNA SOŁECTW : BYSTRA ; MESZNA ; WILKOWICE NA TERENIE GMINY WILKOWICE CZĘŚĆ III				BRANŻA	SANITARNA
					STADIUM	P. B.
SKALA 1:100/1000	TYTUŁ Kanalizacja sołectwa Wilkowice - Potoczek i Kalwaria Profil trasy kanalizacji				NR PROJEKTU I-10.16	NR RYS. 13