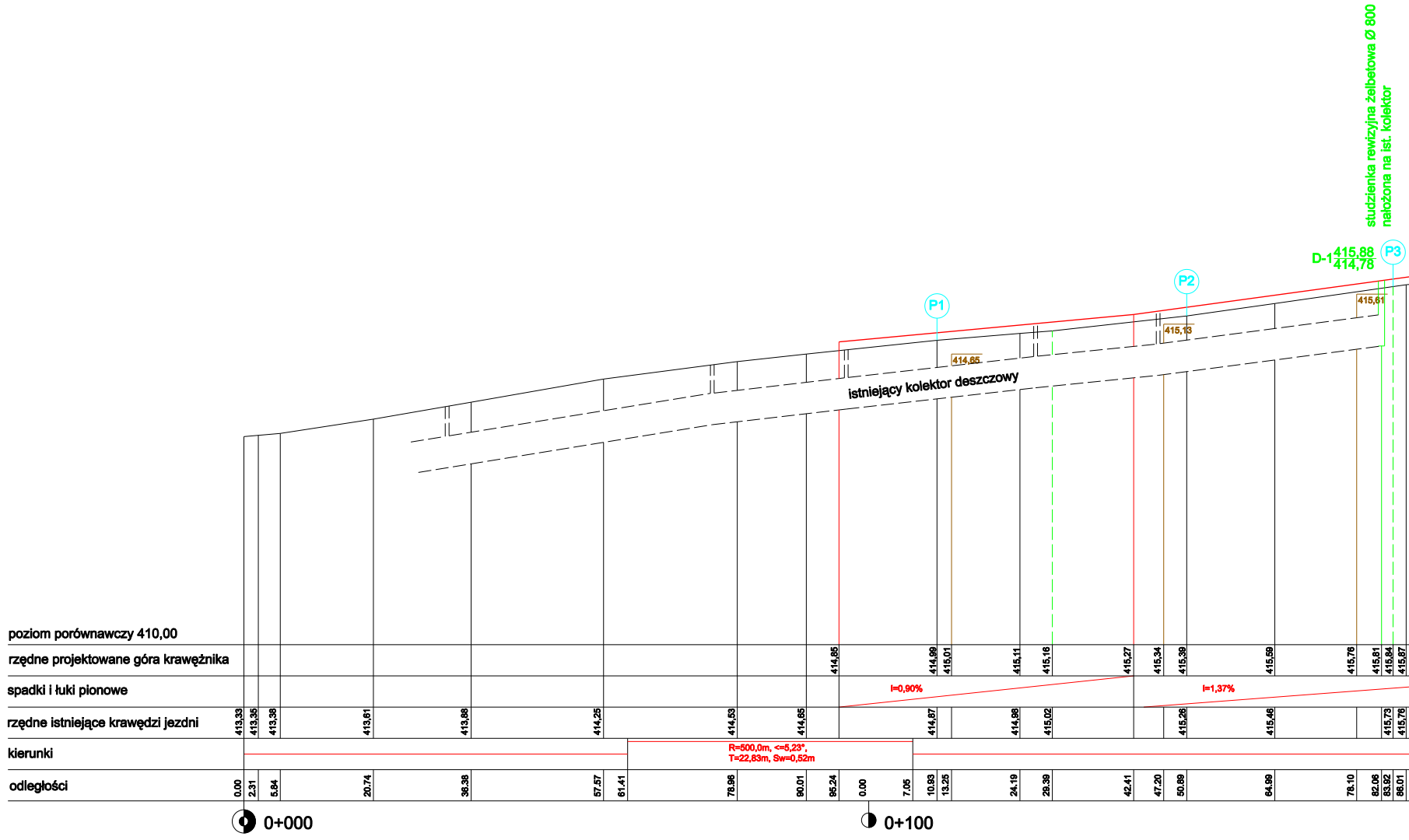
studzienka rewizyjna żelbetowa Ø 800
nałożona na ist. kolektor
D-1 415,88 / 414,78
P3
P2
P1
415,61
415,13
414,65
istniejący kolektor deszczowy
poziom porównawczy 410,00
rzędne projektowane góra krawężnika 414,85 414,99 415,01 415,11 415,16 415,27 415,34 415,39 415,59 415,76 415,81 415,84 415,87
spadki i łuki pionowe i=0,90% i=1,37%
rzędne istniejące krawędzi jezdni 413,33 413,35 413,38 413,61 413,88 414,25 414,53 414,65 414,87 414,98 415,02 415,26 415,46 415,73 415,76
kierunki R=500,0m, <=5,23°, T=22,83m, Sw=0,52m
odległości 0.00 2.31 5.84 20.74 36.38 57.57 61.41 78.96 90.01 95.24 0.00 7.05 10.93 13.25 24.19 29.39 42.41 47.20 50.89 64.99 78.10 82.06 83.92 86.01
0+000
0+100

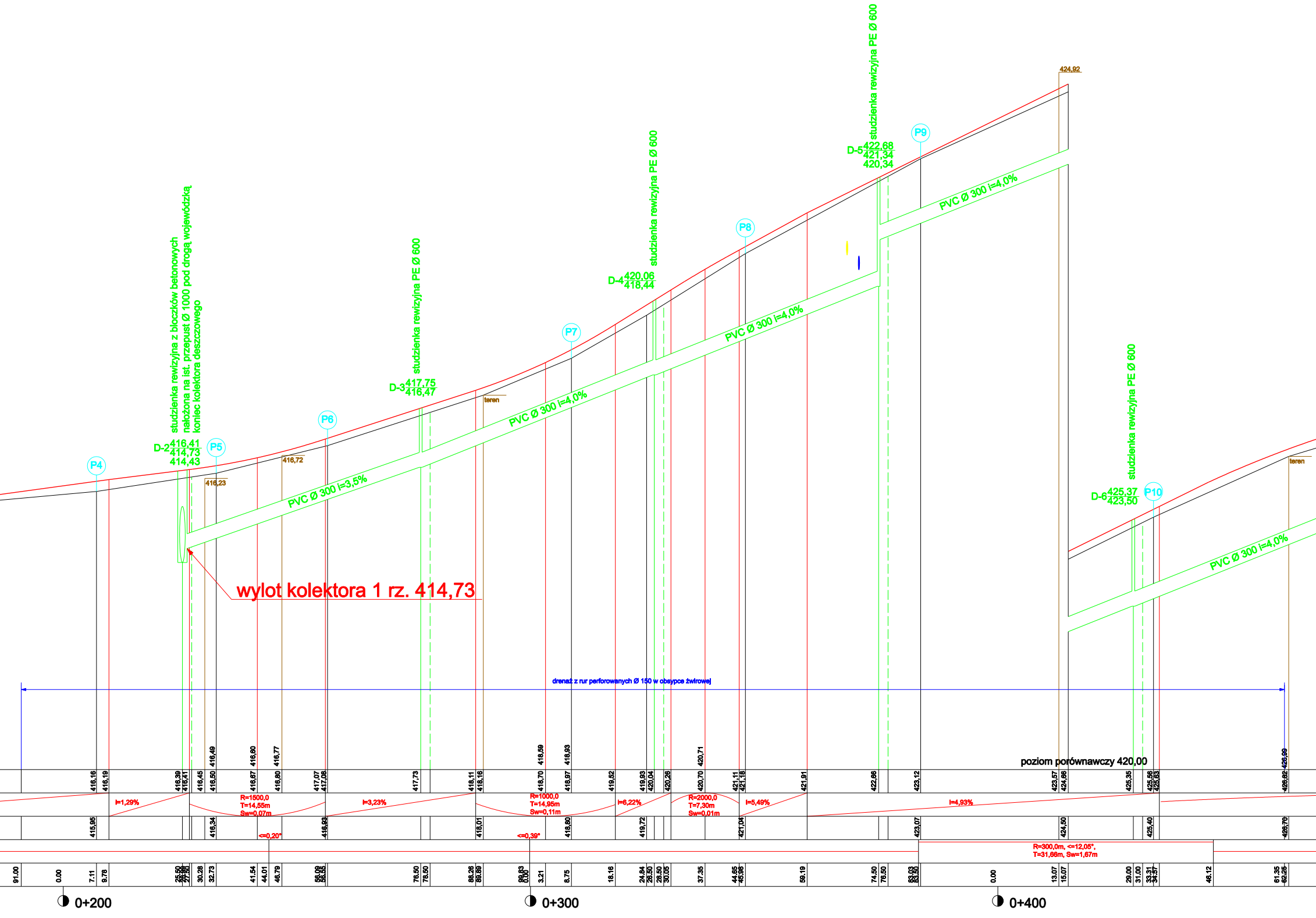
studzienka rewizyjna z bloczków betonowych
nałożona na ist. przepust Ø 1000 pod drogą wojewódzką
koniec kolektora deszczowego
D-2 416,41 / 414,73 / 414,43
P4
P5
416,23
416,72
P6
studzienka rewizyjna PE Ø 600
D-3 417,75 / 416,47
teren
P7
PVC Ø 300 i=3,5%
PVC Ø 300 i=4,0%
studzienka rewizyjna PE Ø 600
D-4 420,06 / 418,44
P8
PVC Ø 300 i=4,0%
studzienka rewizyjna PE Ø 600
D-5 422,68 / 421,34 / 420,34
P9
PVC Ø 300 i=4,0%
424,92
studzienka rewizyjna PE Ø 600
D-6 425,37 / 423,50
P10
teren
PVC Ø 300 i=4,0%
wylot kolektora 1 rz. 414,73
drenaż z rur perforowanych Ø 150 w obsypce żwirowej
poziom porównawczy 420,00
416,49
416,60
416,77
418,59
418,93
420,71
426,99
416,16
416,19
416,39
416,41
416,45
416,50
416,67
416,80
417,07
417,08
417,73
418,11
418,16
418,70
418,97
419,52
419,93
420,04
420,26
420,70
421,11
421,18
421,91
422,66
423,12
423,57
424,66
425,35
425,56
425,63
426,82
i=1,29%
R=1500,0
T=14,55m
Sw=0,07m
i=3,23%
R=1000,0
T=14,95m
Sw=0,11m
i=6,22%
R=2000,0
T=7,30m
Sw=0,01m
i=5,49%
i=4,93%
415,95
416,34
<=0,20°
416,93
418,01
<=0,39°
418,80
419,72
421,04
423,07
424,50
425,40
426,70
R=300,0m, <=12,05°,
T=31,66m, Sw=1,67m
91.00
0.00
7.11
9.78
25.50
26.50
27.50
30.28
32.73
41.54
44.01
46.79
56.09
56.55
76.50
78.50
88.26
89.89
99.63
0.00
3.21
8.75
18.16
24.84
26.50
28.50
30.05
37.35
44.65
45.98
59.19
74.50
76.50
83.03
83.50
0.00
13.07
15.07
29.00
31.00
33.31
34.57
46.12
61.35
62.25
0+200
0+300
0+400

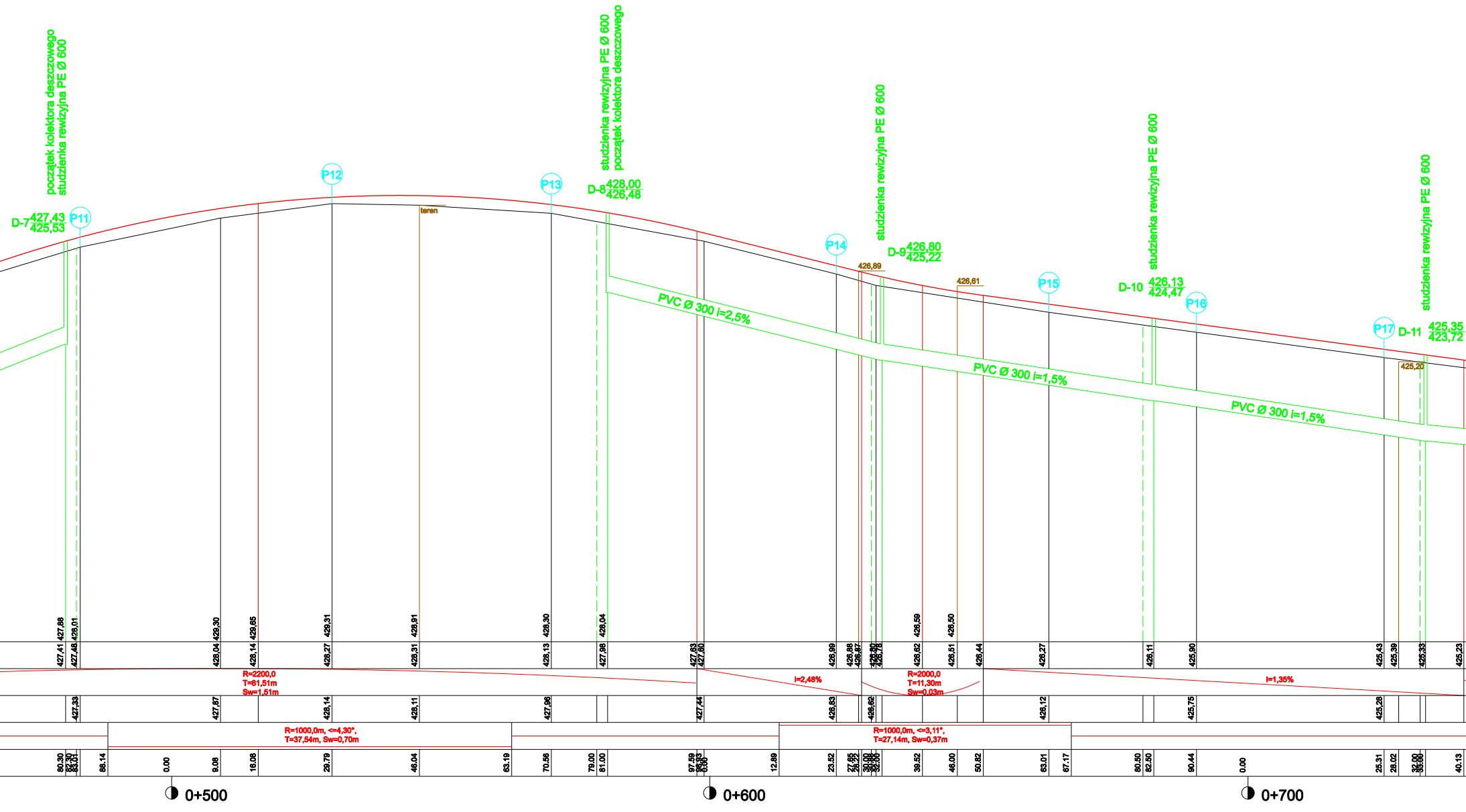
początek kolektora deszczowego
studzienka rewizyjna PE Ø 600
D-7 427,43 / 425,53
P11
P12
teren
P13
studzienka rewizyjna PE Ø 600
początek kolektora deszczowego
D-8 428,00 / 426,48
PVC Ø 300 i=2,5%
P14
426,89
studzienka rewizyjna PE Ø 600
D-9 426,80 / 425,22
426,61
P15
PVC Ø 300 i=1,5%
studzienka rewizyjna PE Ø 600
D-10 426,13 / 424,47
P16
P17
D-11
studzienka rewizyjna PE Ø 600
425,35 / 423,72
425,20
PVC Ø 300 i=1,5%
427,88
428,01
429,30
429,65
429,31
428,91
428,30
428,04
426,59
426,50
427,41
427,48
428,04
428,14
428,27
428,31
428,13
427,98
427,63
427,60
426,99
426,88
426,87
426,80
426,78
426,62
426,51
426,44
426,27
426,11
425,90
425,43
425,39
425,33
425,23
R=2200,0
T=81,51m
Sw=1,51m
i=2,48%
R=2000,0
T=11,30m
Sw=0,03m
i=1,35%
427,33
427,87
428,14
428,11
427,96
427,44
426,83
426,62
426,12
425,75
425,28
R=1000,0m, <=4,30°,
T=37,54m, Sw=0,70m
R=1000,0m, <=3,11°,
T=27,14m, Sw=0,37m
80.30
82.30
83.01
88.14
0.00
9.08
16.08
29.79
46.04
63.19
70.56
79.00
81.00
97.59
98.93
0.00
12.89
23.52
27.65
28.22
30.00
30.98
32.00
39.52
46.00
50.82
63.01
67.17
80.50
82.50
90.44
0.00
25.31
28.02
32.00
33.00
40.13
0+500
0+600
0+700

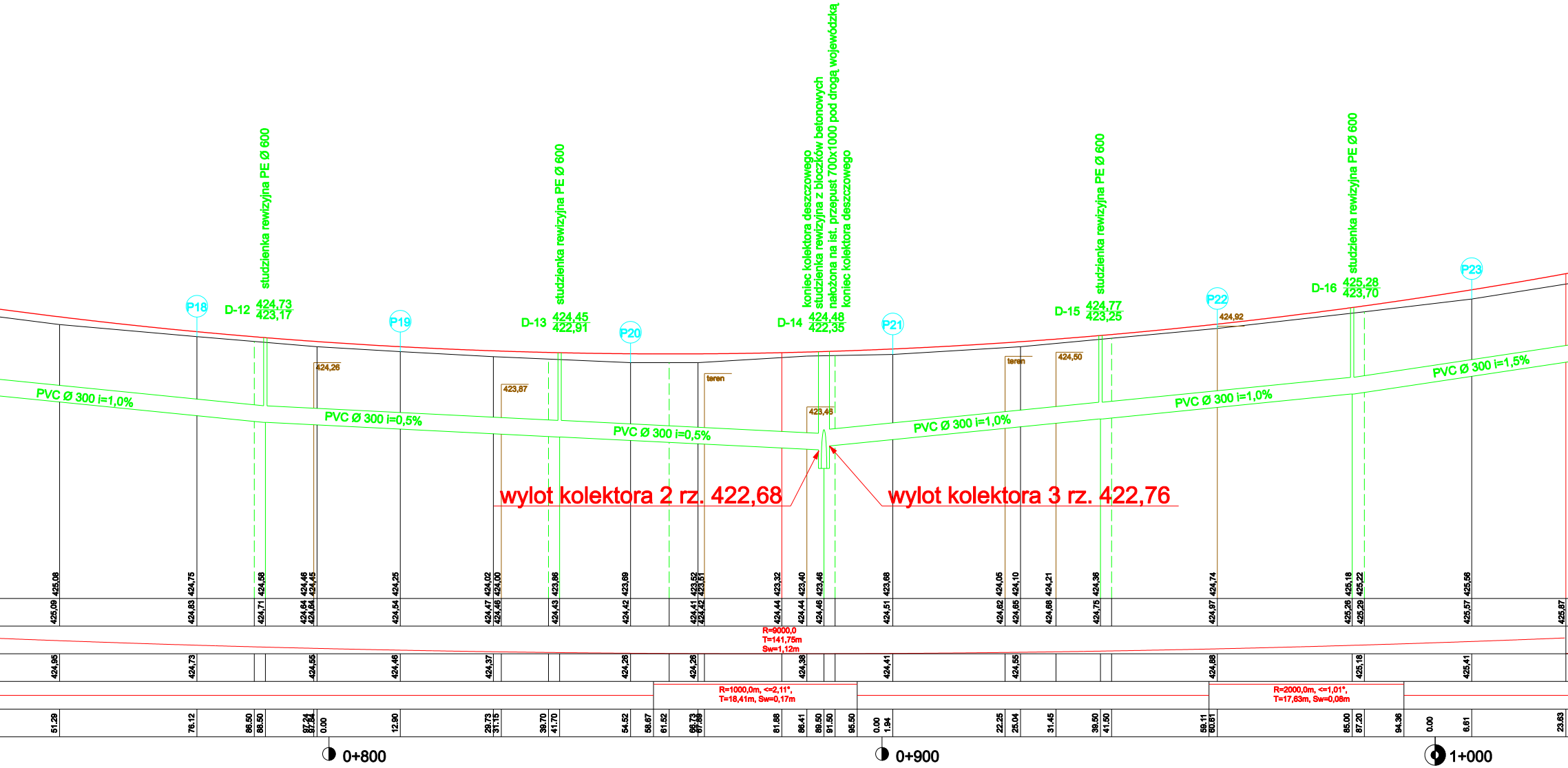

studzienka rewizyjna PE Ø 600
studzienka rewizyjna PE Ø 600
koniec kolektora deszczowego
studzienka rewizyjna z bloczków betonowych
nałożona na ist. przepust 700x1000 pod drogą wojewódzką
koniec kolektora deszczowego
studzienka rewizyjna PE Ø 600
studzienka rewizyjna PE Ø 600
P18
D-12 424,73 423,17
P19
D-13 424,45 422,91
P20
D-14 424,48 422,35
P21
D-15 424,77 423,25
P22
424,92
D-16 425,28 423,70
P23
424,26
423,87
teren
423,46
teren
424,50
PVC Ø 300 i=1,0%
PVC Ø 300 i=0,5%
PVC Ø 300 i=0,5%
PVC Ø 300 i=1,0%
PVC Ø 300 i=1,0%
PVC Ø 300 i=1,5%
wylot kolektora 2 rz. 422,68
wylot kolektora 3 rz. 422,76
425,08 424,75 424,58 424,46 424,45 424,25 424,02 424,00 423,86 423,69 423,52 423,51 423,32 423,40 423,46 423,68 424,05 424,10 424,21 424,36 424,74 425,18 425,22 425,56
425,09 424,83 424,71 424,64 424,64 424,54 424,47 424,46 424,43 424,42 424,41 424,42 424,44 424,44 424,46 424,51 424,62 424,65 424,68 424,75 424,97 425,26 425,29 425,57 425,87
R=9000,0
T=141,75m
Sw=1,12m
424,95 424,73 424,55 424,46 424,37 424,26 424,26 424,38 424,41 424,55 424,88 425,18 425,41
R=1000,0m, <=2,11°,
T=18,41m, Sw=0,17m
R=2000,0m, <=1,01°,
T=17,63m, Sw=0,08m
51.29 76.12 86.50 88.50 97.24 97.84 0.00 12.90 29.73 31.15 39.70 41.70 54.52 58.67 61.52 66.73 67.89 81.88 86.41 89.50 91.50 95.50 0.00 1.94 22.25 25.04 31.45 39.50 41.50 59.11 60.61 85.00 87.20 94.36 0.00 6.61 23.63
0+800
0+900
1+000

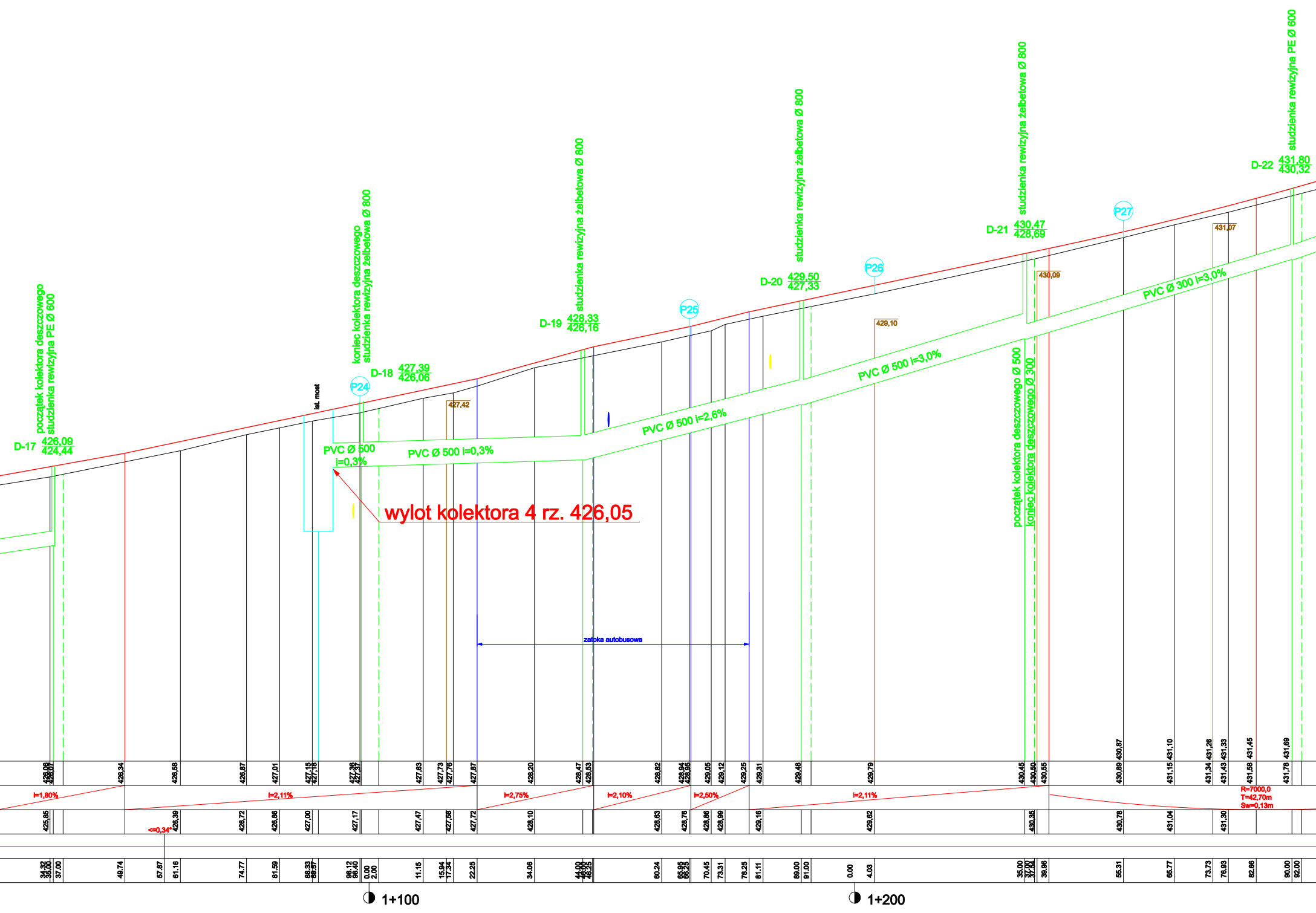
D-17 426,09 424,44
początek kolektora deszczowego
studzienka rewizyjna PE Ø 600
ist. most
P24
koniec kolektora deszczowego
studzienka rewizyjna żelbetowa Ø 800
D-18 427,39 426,06
PVC Ø 500
i=0,3%
PVC Ø 500 i=0,3%
wylot kolektora 4 rz. 426,05
427,42
D-19 428,33 426,16
studzienka rewizyjna żelbetowa Ø 800
PVC Ø 500 i=2,6%
P25
zatoka autobusowa
D-20 429,50 427,33
studzienka rewizyjna żelbetowa Ø 800
P26
429,10
PVC Ø 500 i=3,0%
D-21 430,47 428,69
studzienka rewizyjna żelbetowa Ø 800
430,09
początek kolektora deszczowego Ø 500
koniec kolektora deszczowego Ø 300
PVC Ø 300 i=3,0%
P27
431,07
D-22 431,80 430,32
studzienka rewizyjna PE Ø 600
430,87
431,10
431,26
431,33
431,45
431,69
426,06
426,07
426,34
426,58
426,87
427,01
427,15
427,18
427,36
427,37
427,63
427,73
427,76
427,87
428,20
428,47
428,53
428,82
428,94
428,95
429,05
429,12
429,25
429,31
429,48
429,79
430,45
430,50
430,55
430,89
431,15
431,34
431,43
431,58
431,78
i=1,80%
i=2,11%
i=2,75%
i=2,10%
i=2,50%
i=2,11%
R=7000,0
T=42,70m
Sw=0,13m
425,85
<=0,34°
426,39
426,72
426,86
427,00
427,17
427,47
427,58
427,72
428,10
428,63
428,76
428,86
428,99
429,16
429,62
430,35
430,78
431,04
431,30
34.32
35.00
37.00
49.74
57.87
61.16
74.77
81.59
88.33
89.57
98.12
98.40
0.00
2.00
11.15
15.94
17.34
22.25
34.06
44.00
46.00
46.25
60.24
65.95
66.25
70.45
73.31
78.25
81.11
89.00
91.00
0.00
4.03
35.00
37.00
37.54
39.96
55.31
65.77
73.73
76.93
82.66
90.00
92.00
1+100
1+200

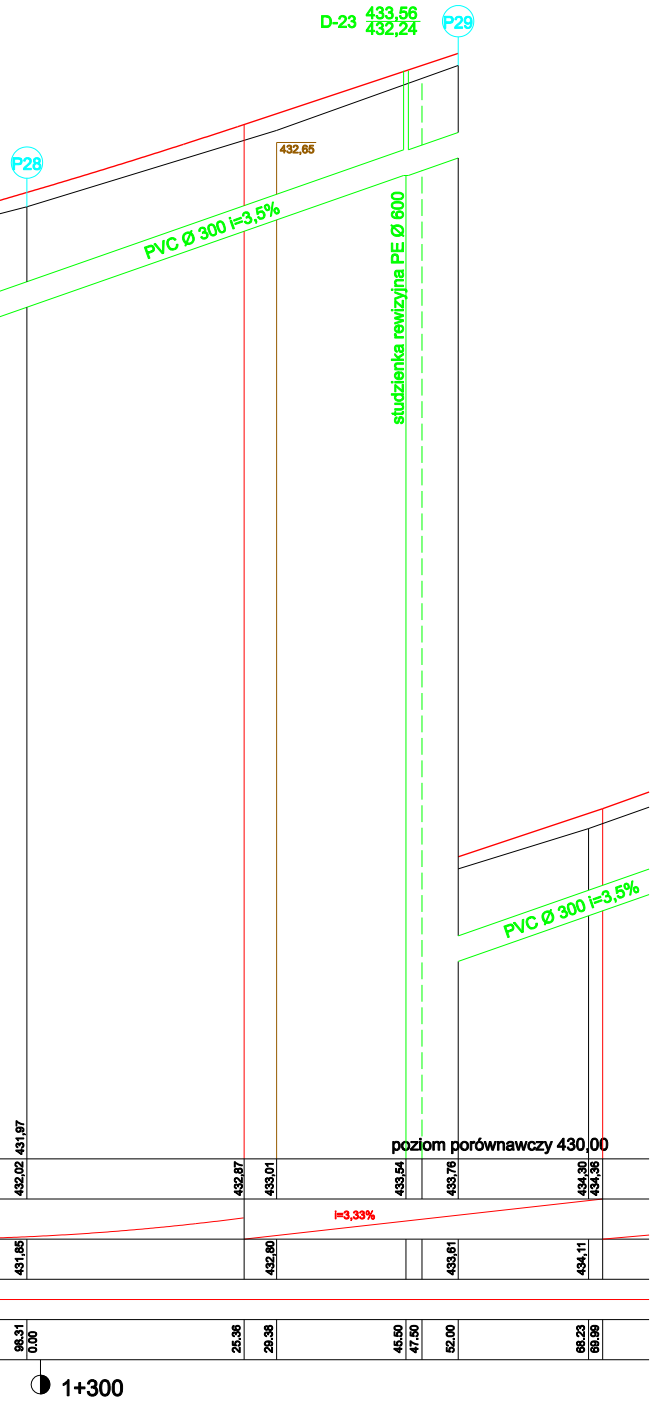
D-23
433,56
432,24
P29
P28
432,65
PVC Ø 300 i=3,5%
studzienka rewizyjna PE Ø 600
PVC Ø 300 i=3,5%
431,97
poziom porównawczy 430,00
432,02
432,87
433,01
433,54
433,76
434,30
434,36
i=3,33%
431,85
432,80
433,61
434,11
98.31
0.00
25.36
29.38
45.50
47.50
52.00
68.23
69.99
1+300

temat:

BUDOWA ŚCIEŻKI PIESZO ROWEROWEJ
WZDŁUŻ DROGI WOJEWÓDZKIEJ 942
W MIEJSCOWOŚCI BYSTRA I MESZNA

inwestor:

URZĄD GMINY WILKOWICE
43-356 WILKOWICE
UL. WYZWOLENIA 25

treść:

PROFIL PODŁUŻNY

USŁUGI PROJEKTOWE
"PRO-ZAT" mgr inż.Andrzej Zaniat
ul. Ogrodowa 35
43-360 Bystra

projektował: mgr inż. Andrzej Zaniat sprawdził: mgr inż. Lech Marcisz	podpis:	stadium:	skala:	nr rys.
		projekt wykonawczy	1:50/500	3.1