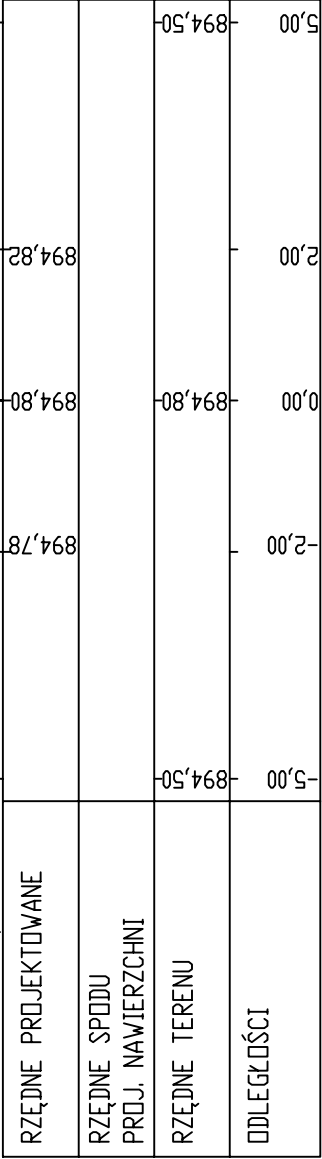


PIK. 0,00

Pole pow. WYKDP = 0,00m²
Pole pow. NASYP = 0,26m²

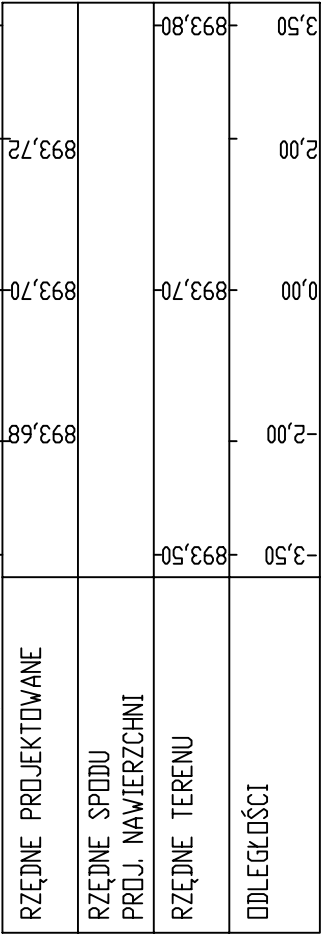
Skala pionowa 1:100
Skala pozioma 1:100
P.P. = 893,00m



PIK. 30,00

Pole pow. WYKDP = 0,04m²
Pole pow. NASYP = 0,10m²

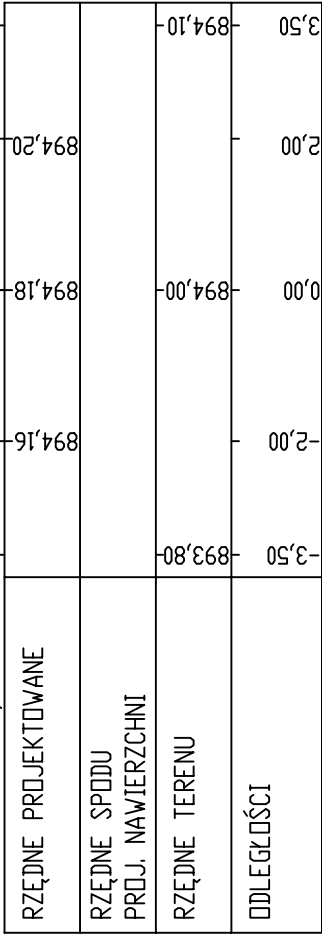
Skala pionowa 1:100
Skala pozioma 1:100
P.P. = 892,00m



PIK. 80,50

Pole pow. WYKDP = 0,00m²
Pole pow. NASYP = 0,83m²

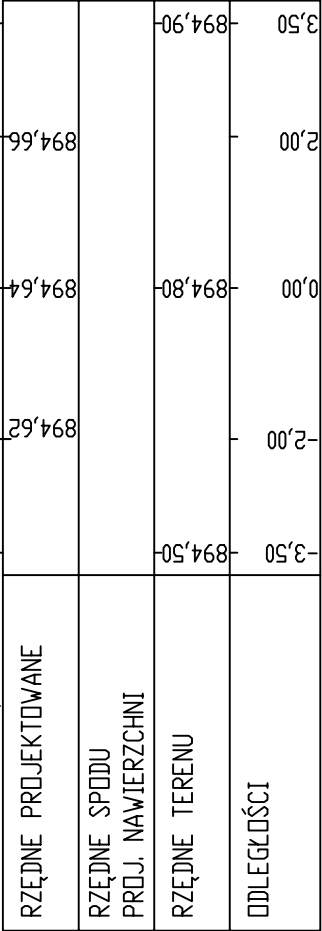
Skala pionowa 1:100
Skala pozioma 1:100
P.P. = 892,00m



PIK. 129,65

Pole pow. WYKDP = 0,55m²
Pole pow. NASYP = 0,00m²

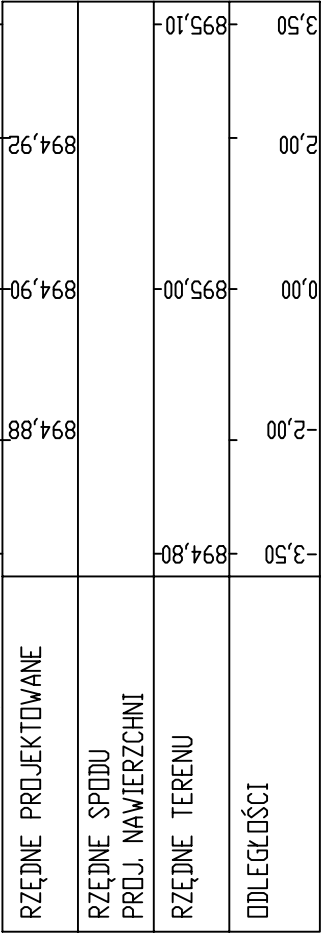
Skala pionowa 1:100
Skala pozioma 1:100
P.P. = 893,00m



PIK. 156,70

Pole pow. WYKDP = 0,35m²
Pole pow. NASYP = 0,00m²

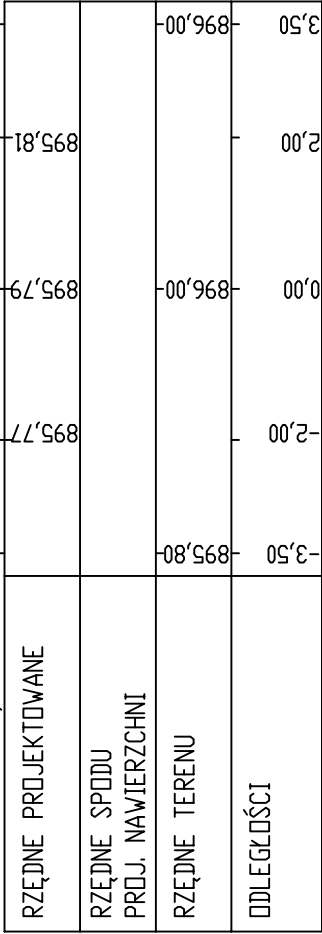
Skala pionowa 1:100
Skala pozioma 1:100
P.P. = 893,00m



PIK. 177,80

Pole pow. WYKDP = 0,75m²
Pole pow. NASYP = 0,00m²

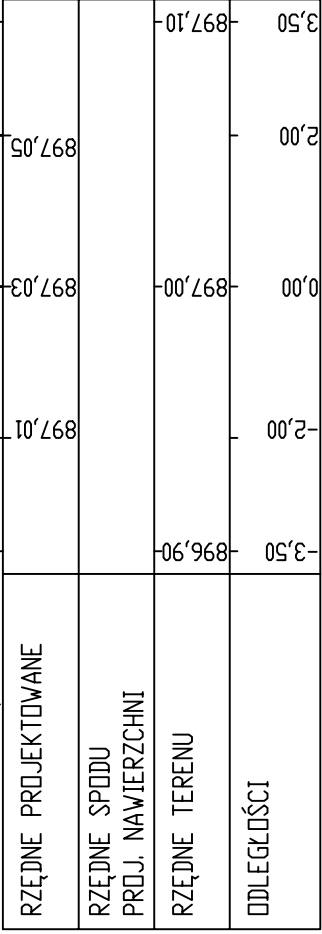
Skala pionowa 1:100
Skala pozioma 1:100
P.P. = 890,00m



PIK. 207,30

Pole pow. WYKDP = 0,00m²
Pole pow. NASYP = 0,12m²

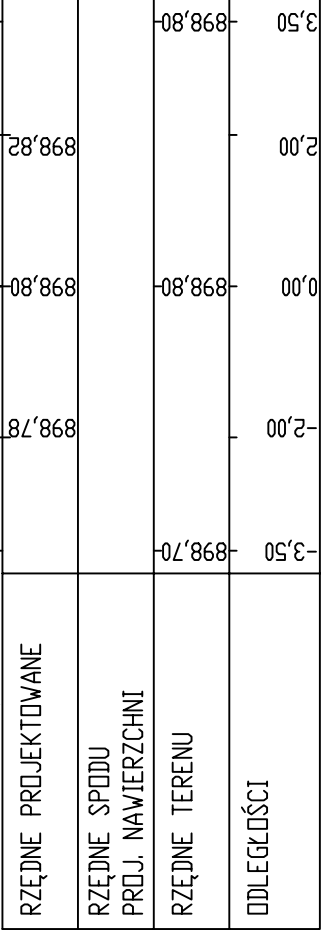
Skala pionowa 1:100
Skala pozioma 1:100
P.P. = 895,00m



PIK. 249,20

Pole pow. WYKDP = 0,00m²
Pole pow. NASYP = 0,06m²

Skala pionowa 1:100
Skala pozioma 1:100
P.P. = 897,00m



LEGENDA

- teren projektowany
- teren istniejący

nr rysunku:	D29	PRZEMKROJE POPRZECZNE 1+8	plus&pi technologia szlaki
tytuł projektu / branda:	PB i PW / DROGI	Trasa biegowa odcinek D'-Z45	© prawa autorskie zastrzeżone
skala:	1:100	Urząd Gminy Wilkowice ul. Wyzwolenia 25 43-365 Wilkowice	plus&pi s.c. M. Górczyński, L. Pluta R. Seemann 44-800 Zabrze ul. Wolności 94 www.plus&pi.pl pluta@plus&pi.pl 512 207 056
data:	wrzesień 2009	Projekt trasy do narciarstwa biegowego w szczytowych partiach Magurki Wilkowieckiej	
projektant:	inż. Andrzej CIACH	
opracował		