

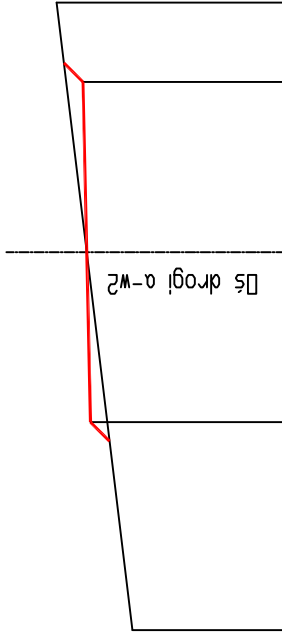
1

PIK, 0,00

Pole pow. WYKOP = 0,28m2
Pole pow. NASYP = 0,28m2

Skala pionowa 1:100
Skala pozioma 1:100

P.P. = 903,00m



RZĘDNE PROJEKTOWANE	905,55	-2,25	905,55
RZĘDNE SPODU			
PROJ. NAWIERZCHNI			
RZĘDNE TERENU	905,00		906,00
ODLEGŁOŚCI			

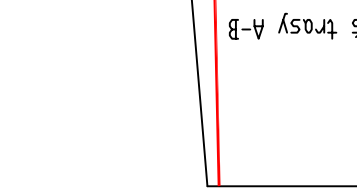
2

PIK, 13,00

Pole pow. WYKOP = 3,64m2
Pole pow. NASYP = 0,02m2

Skala pionowa 1:100
Skala pozioma 1:100

P.P. = 902,00m



RZĘDNE PROJEKTOWANE	904,96	-2,25	904,96
RZĘDNE SPODU			
PROJ. NAWIERZCHNI			
RZĘDNE TERENU	905,00	0,00	905,50
ODLEGŁOŚCI			

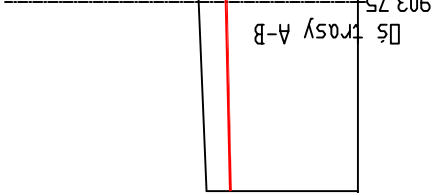
3

PIK, 22,00

Pole pow. WYKOP =3,28m2
Pole pow. NASYP = 0,05m2

Skala pionowa 1:100
Skala pozioma 1:100

P.P. = 902,00m



RZĘDNE PROJEKTOWANE	904,55	-2,25	904,55
RZĘDNE SPODU			
PROJ. NAWIERZCHNI			
RZĘDNE TERENU	904,50	0,00	904,75
ODLEGŁOŚCI			

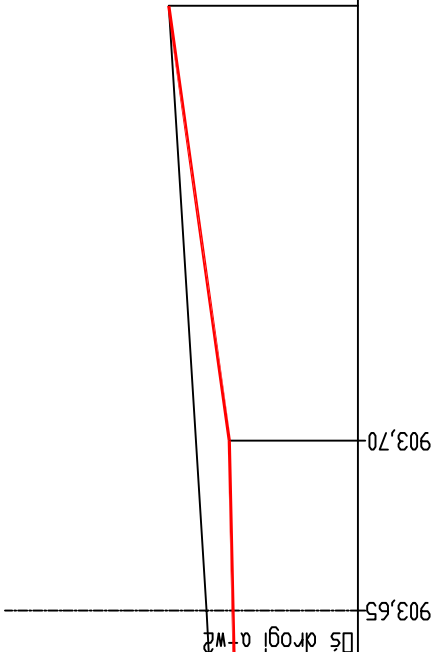
4

PIK, 41,50

Pole pow. WYKOP = 4,11m2
Pole pow. NASYP = 0,0m2

Skala pionowa 1:100
Skala pozioma 1:100

P.P. = 898,00m



RZĘDNE PROJEKTOWANE	903,70	-2,25	904,00
RZĘDNE SPODU			
PROJ. NAWIERZCHNI			
RZĘDNE TERENU	904,00	0,00	904,50
ODLEGŁOŚCI			

LEGENDA

- teren projektowany
- teren istniejący

nr rysunku:	D04	PRZEKROJE POPRZECZNE 1+4 Droga dojazdowa a- w2	plus.dpi technologia sztuki
tytuł projektu / branda:		PB i PW / DROGI	© prawa autorskie zastrzeżone
skala:	1:100	Urząd Gminy Wilkowice ul. Wyzwolenia 25 43-365 Wilkowice	plus.dpi & S.C. M. Górczyński L. Piła R. Seemann 44-500 Zabrze ul. Wolności 94 www.plus.dpi plus@plus.dpi
data:	wrzesień 2009	Projekt trasy do narciarstwa biegowego w szczytowych partiach Magurki Wilkowieckiej	512 207 056
projektował:	inż. Andrzej CIACH	
opracował		