

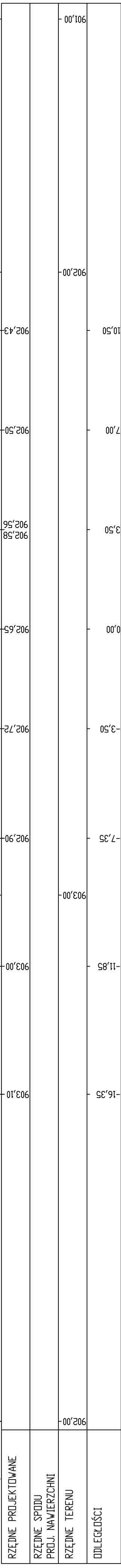
1

PIK, 0,00

Pole pow. WYKIP = 0,13m2
Pole pow. NASYP = 4,00m2

Skala pionowa 1:100
Skala pozioma 1:100

P.P. = 899,00m



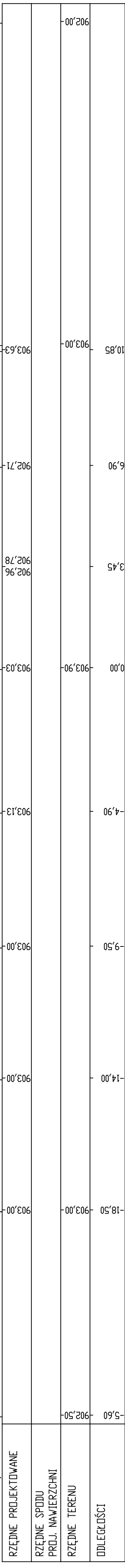
2

PIK, 37,30

Pole pow. WYKIP = 15,37m2
Pole pow. NASYP = 0,0m2

Skala pionowa 1:100
Skala pozioma 1:100

P.P. = 901,00m



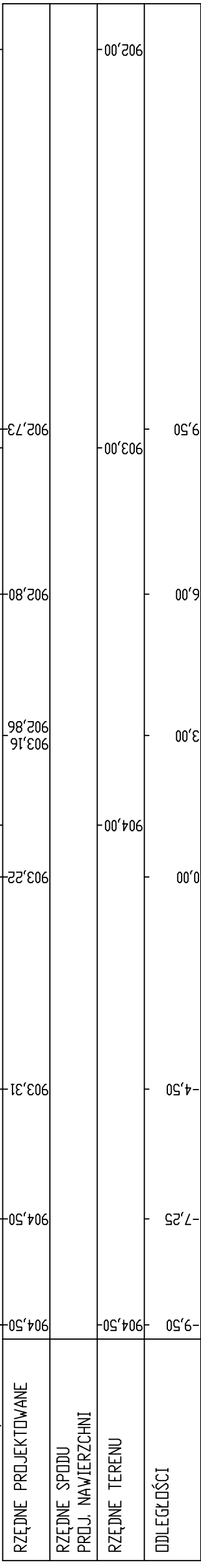
3

PIK, 55,40

Pole pow. WYKIP = 11,38m2
Pole pow. NASYP = 0,13m2

Skala pionowa 1:100
Skala pozioma 1:100

P.P. = 901,00m



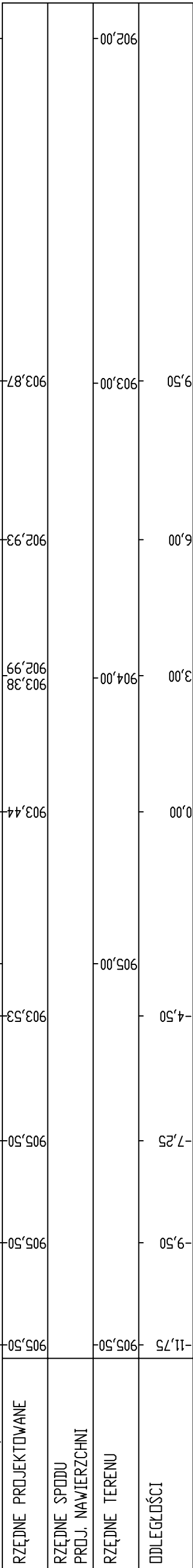
4

PIK, 77,40

Pole pow. WYKIP = 14,30m2
Pole pow. NASYP = 0,66m2

Skala pionowa 1:100
Skala pozioma 1:100

P.P. = 901,00m



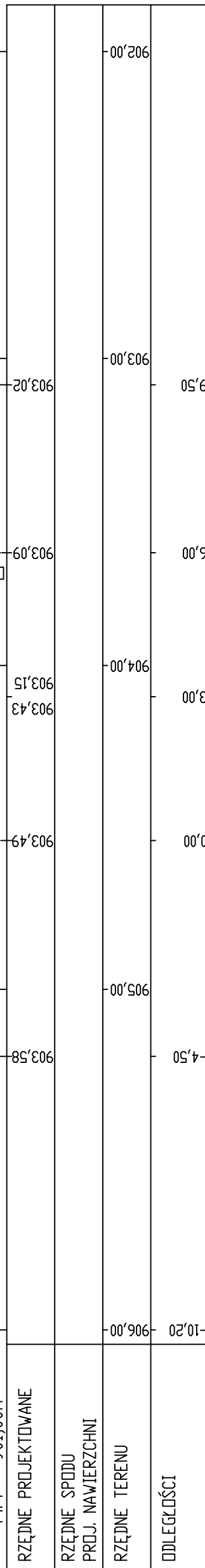
5

PIK, 105,00

Pole pow. WYKIP = 13,45m2
Pole pow. NASYP = 0,0m2

Skala pionowa 1:100
Skala pozioma 1:100

P.P. = 901,00m



LEGENDA

— teren projektowany
— teren istniejący

nr rysunku:	D12	PRZESKROJE POPRZECZNE 1+5 Trasa biegowa odcinek A-B
data projektu / zmian:		PE i PW / DROGI
skala:	1:100	Urząd Gminy Wilkowie ul. Wywołania 25 43-365 Wilkowie
data:	wrzesień 2009	Projekt trasy do nartarskiego biegowego w szczytowych partiach Magurki Wilkowieckiej
projektant:	inż. Andrzej CIAŁOCH
opracował:	

plus

projekt

zawiera

© prawa autorskie zastrzeżone

Yusuf A. S.

M. Górczewska, L. Płan

44-800 Zabrze

4. Wiosna 94

plus@plus.pl

512 207 056