

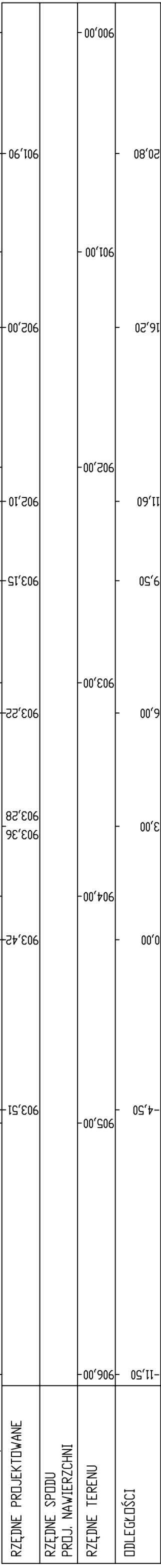
6

PIK. 126,50

Pole pow. WYKOP = 8,15m<sup>2</sup>  
Pole pow. NASYP = 8,75m<sup>2</sup>

Skala pionowa 1:100  
Skala pozioma 1:100

P.P. = 898,00m



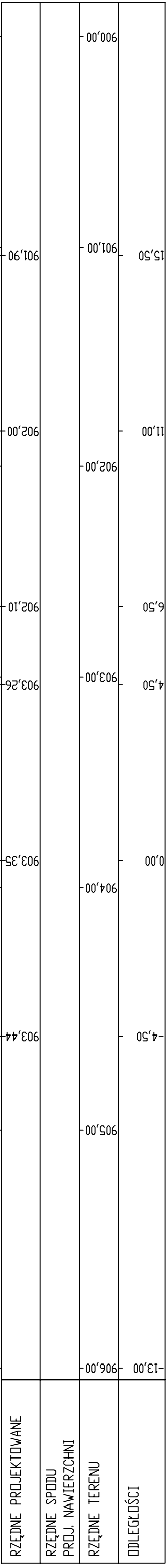
7

PIK. 145,20

Pole pow. WYKOP = 6,80m<sup>2</sup>  
Pole pow. NASYP = 3,00m<sup>2</sup>

Skala pionowa 1:100  
Skala pozioma 1:100

P.P. = 898,00m



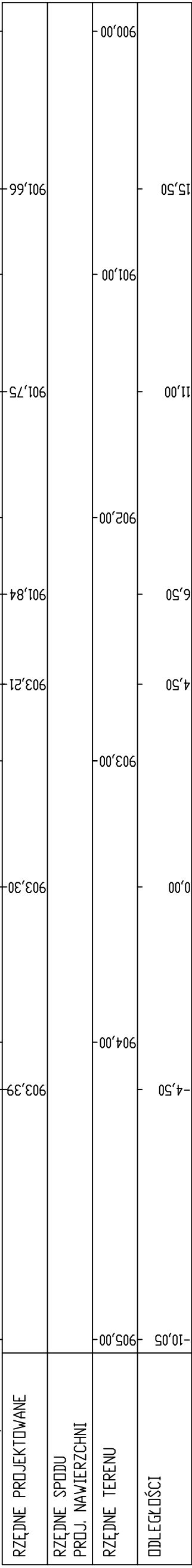
8

PIK. 163,50

Pole pow. WYKOP = 3,40m<sup>2</sup>  
Pole pow. NASYP = 4,85m<sup>2</sup>

Skala pionowa 1:100  
Skala pozioma 1:100

P.P. = 898,00m



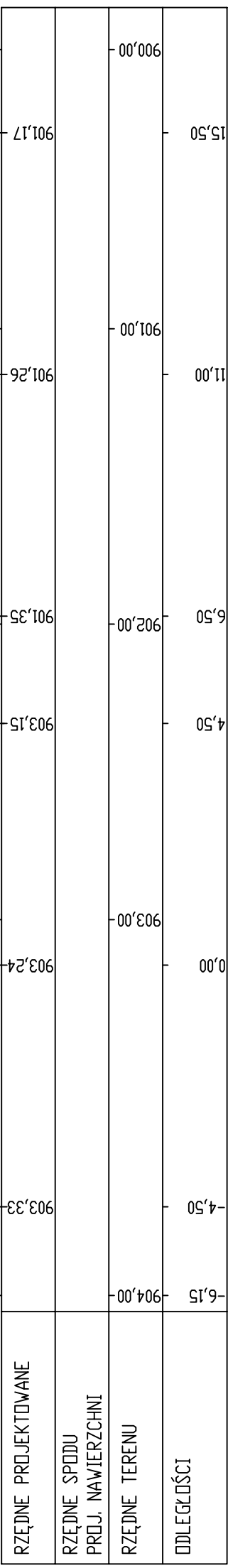
9

PIK. 180,60

Pole pow. WYKOP = 2,40m<sup>2</sup>  
Pole pow. NASYP = 5,15m<sup>2</sup>

Skala pionowa 1:100  
Skala pozioma 1:100

P.P. = 898,00m



LEGENDA

— teren projektowany  
— teren istniejący

nr rysunku:	D13	PRZESZKODZAJĄCE POPRZECZNE 6+9	plus+pi Technologia szlaki
tytuł projektu / paraf:		Trasa biegowa odcinek A-B	© prawa autorskie zastrzeżone
skala:	1:100	PBi i PW / DROGI	plus+pi s.c. M. Górska, J. P. P. P. 44-400 Zabrze ul. Sienkiewicza 25 42-365 Wilkowitz www.pluspi.pl pluspi@pluspi.pl 512 207 105
data:	wrzesień 2009	Projekt trasy do narciarstwa biegowego w szczytowych partiach Magurki Wilkowskiej	
projektant:	.....	inż. Andrzej CIACH	
opracował:		.....	