

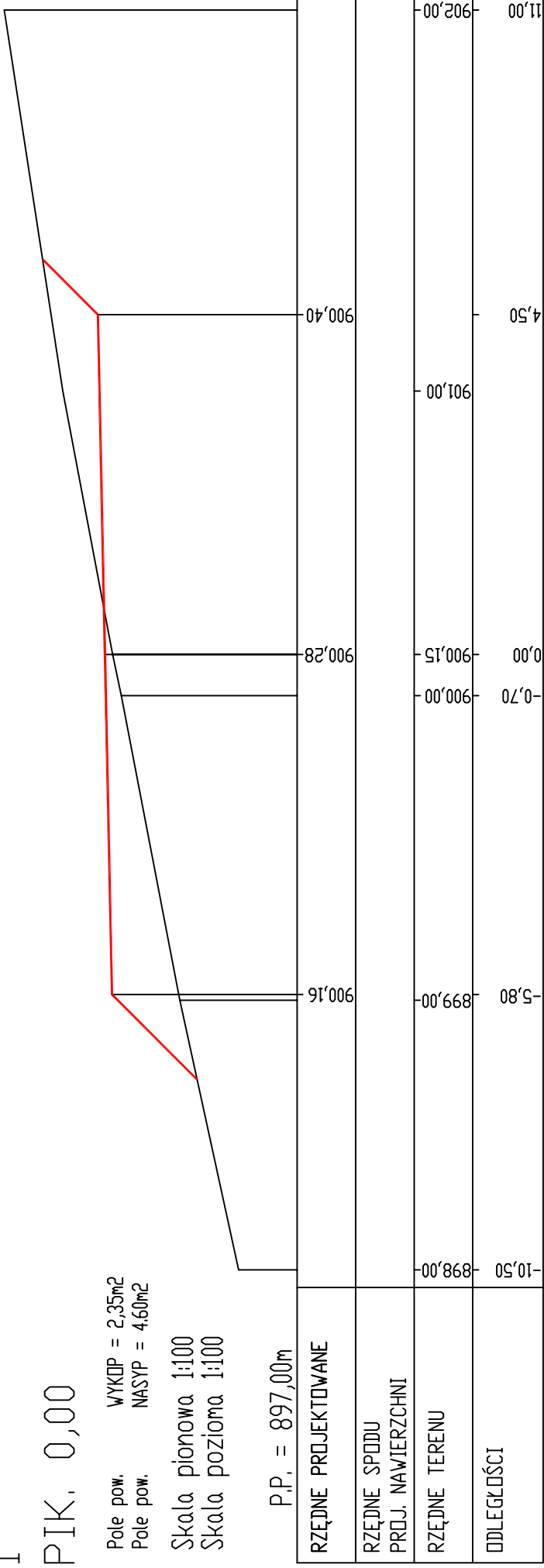
1

PIK. 0,00

Pole pow. WYKDP = 2,35m<sup>2</sup>  
Pole pow. NASYP = 4,60m<sup>2</sup>

Skala pionowa 1:100  
Skala pozioma 1:100

P.P. = 897,00m



RZĘDNE PROJEKTOWANE	900,16	900,28	900,40	902,00	11,00
RZĘDNE SPODU PROJ. NAWIERZCHNI					
RZĘDNE TERENU	898,00	899,00	900,00	901,00	902,00
ODLEGŁOŚCI	-10,50	-5,80	-0,70	0,00	4,50

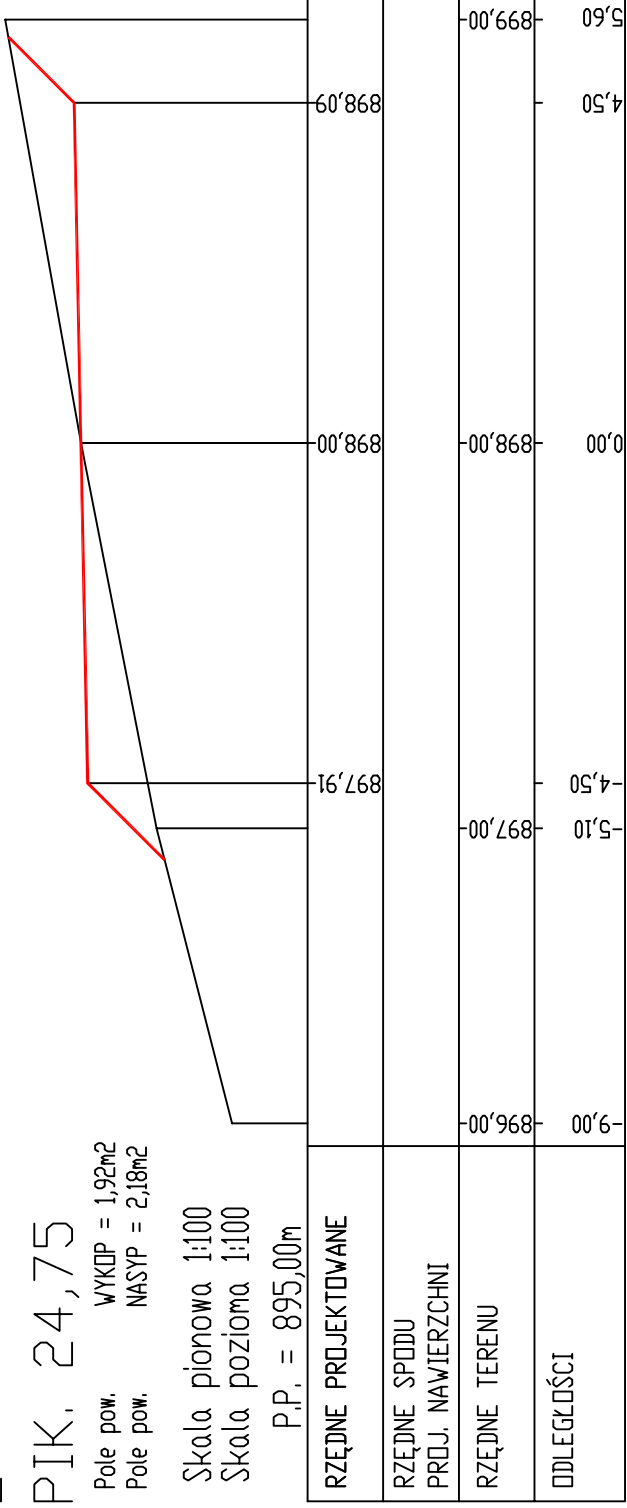
2

PIK. 24,75

Pole pow. WYKDP = 1,92m<sup>2</sup>  
Pole pow. NASYP = 2,18m<sup>2</sup>

Skala pionowa 1:100  
Skala pozioma 1:100

P.P. = 895,00m



RZĘDNE PROJEKTOWANE	897,91	898,00	898,09	899,00	5,60
RZĘDNE SPODU PROJ. NAWIERZCHNI					
RZĘDNE TERENU	896,00	897,00	898,00	899,00	899,00
ODLEGŁOŚCI	-9,00	-4,50	-5,10	-8,97,00	-9,00

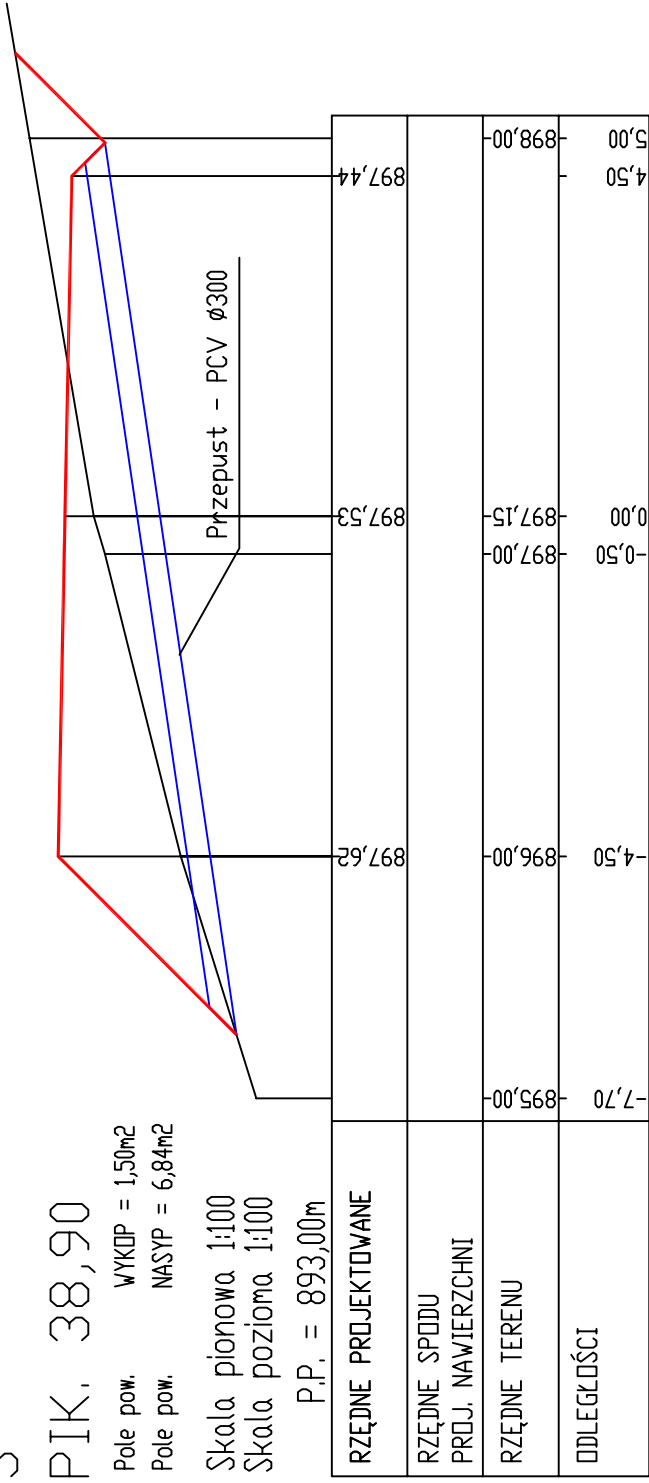
3

PIK. 38,90

Pole pow. WYKDP = 1,50m<sup>2</sup>  
Pole pow. NASYP = 6,84m<sup>2</sup>

Skala pionowa 1:100  
Skala pozioma 1:100

P.P. = 893,00m



RZĘDNE PROJEKTOWANE	897,62	897,53	897,44	898,00	4,50
RZĘDNE SPODU PROJ. NAWIERZCHNI					
RZĘDNE TERENU	895,00	896,00	897,00	897,15	898,00
ODLEGŁOŚCI	-7,70	-4,50	-0,50	0,00	4,50

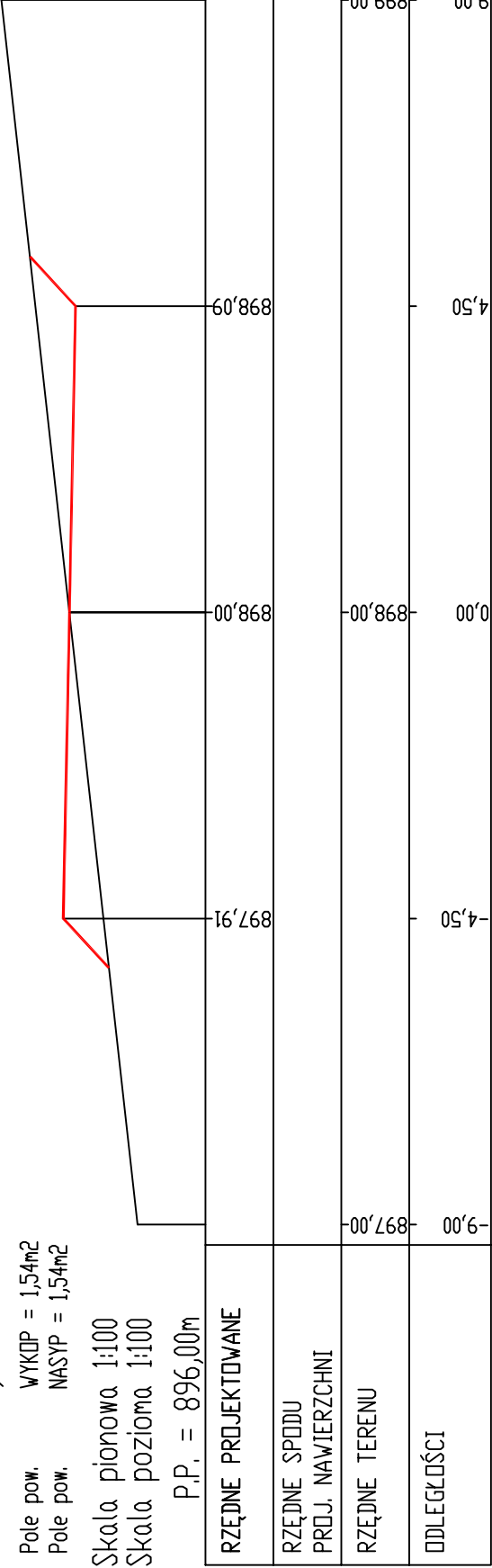
4

PIK. 50,45

Pole pow. WYKDP = 1,54m<sup>2</sup>  
Pole pow. NASYP = 1,54m<sup>2</sup>

Skala pionowa 1:100  
Skala pozioma 1:100

P.P. = 896,00m



RZĘDNE PROJEKTOWANE	897,91	898,00	898,09	899,00	9,00
RZĘDNE SPODU PROJ. NAWIERZCHNI					
RZĘDNE TERENU	897,00	898,00	898,09	899,00	899,00
ODLEGŁOŚCI	-9,00	-4,50	-4,50	-9,00	9,00

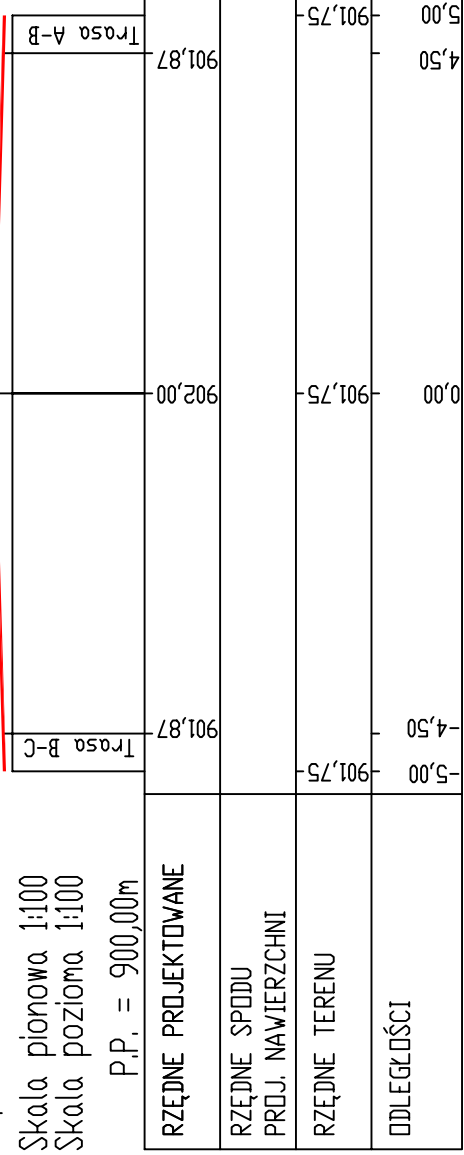
5

PIK. 71,18

Pole pow. WYKDP = 0,00m<sup>2</sup>  
Pole pow. NASYP = 1,87m<sup>2</sup>

Skala pionowa 1:100  
Skala pozioma 1:100

P.P. = 900,00m



RZĘDNE PROJEKTOWANE	901,87	902,00	901,87	901,75	5,00
RZĘDNE SPODU PROJ. NAWIERZCHNI					
RZĘDNE TERENU	901,75	902,00	901,75	901,75	901,75
ODLEGŁOŚCI	-5,00	-4,50	-4,50	-9,01,75	5,00

LEGENDA

- teren projektowany
- teren istniejący

nr rysunku:	D41	PRZEKROJE POPRZECZNE 1+5 Trasa biegowa odcinek W3-B
faza projektu / branża:	branża: PB i PW / DROGI	
skala:	1:100	Urząd Gminy Wilkowice ul. Wyzwolenia 25 43-365 Wilkowice
data:	wrzesień 2009	Projekt trasy do narciarstwa biegowego w szczytowych partiach Magurki Wilkowieckiej
projektował:	.....	inż. Andrzej CIACH
opracował		.....



© prawa autorskie zastrzeżone

plus.pl s.c.  
M. Górczyński, L. Płuta  
R. Siemianin  
44-400 Zabrze  
ul. Wolności 94  
www.plus.pl  
tel. 71 78 51 51  
512 207 066